



المملكة المغربية
+ⴰⵎⴻⵔⴰⵏ ⵜⴰⵎⴳⴷⵓⵔⵜ
Royaume du Maroc



RECUEIL DES STATISTIQUES DES ACCIDENTS CORPORELS DE LA CIRCULATION ROUTIÈRE 2022



وزارة التجهيز والماء
+ⴰⵎⴻⵔⴰⵏ ⵜⴰⵎⴳⴷⵓⵔⵜ ⵜⴰⵎⴳⴷⵓⵔⵜ
MINISTÈRE DE L'ÉQUIPEMENT ET DE L'EAU
DIRECTION GÉNÉRALE DES ROUTES

SOMMAIRE

I - GENERALITES	6
• Accidents corporels 2022	7
• Victimes	9
• Evolution des accidents et victimes de 2013 à 2022	11
II - REPARTITION GEOGRAPHIQUE DES ACCIDENTS	13
• Carte des accidents par régions	14
• Carte des tués par régions	15
• Répartition des accidents et victimes par provinces en et hors agglomérations	16
• Répartition des victimes par catégories d'usagers et par provinces	18
• Répartition des accidents et victimes par provinces et agglomérations	20
• Répartition des accidents et victimes par régions économiques	36
III - VEHICULES ET USAGERS IMPLIQUES PAR CATEGORIE	37
• Répartition des véhicules impliqués par catégories	38
• Répartition des véhicules impliqués selon leur âge	39
• Répartition des véhicules impliqués selon leur type et leur usage	40
• Tués et blessés par catégories d'usagers en 2021 et 2022	41
• Répartition des victimes impliqués par catégories d'usagers :.....	42
- Hors agglomération	43
- En agglomération	44
- En et hors agglomération	45
• Répartition des accidents, véhicules impliqués et victimes selon le type de collision	46
• Répartition des accidents, véhicules impliqués et victimes selon le point de choc initial	47
• Répartition des accidents, véhicules impliqués et victimes selon la manoeuvre principale avant l'accident	48



IV - ACCIDENTS ET VICTIMES PAR PERIODE	49
• Victimes pour 100 accidents en 2022 et 2021	50
• Répartition des accidents et victimes par mois et trimestres en 2022.....	51
• Répartition des accidents et victimes par mois en 2022.....	52
• Taux de mortalité et de gravité par type de jour en 2022 et 2021.....	54
• Répartition des accidents et victimes par jour en 2022	55
• Répartition des accidents et victimes selon les jours fériés	56
• Répartition des accidents et victimes par heure	57
V - VICTIMES PAR GROUPE D'AGE ET PAR SEXE	59
• Histogramme des piétons victimes par sexe	60
• Piétons	61
• Passagers :	
- Cyclistes	62
- Motocyclistes	63
- Automobilistes	64
- Camions	65
- Autobus	66
- Autocars	67
- Animal monté - charettes	68
• Conducteurs :	
- Cyclistes	69
- Motocyclistes	70
- Automobilistes	71
- Camions	72



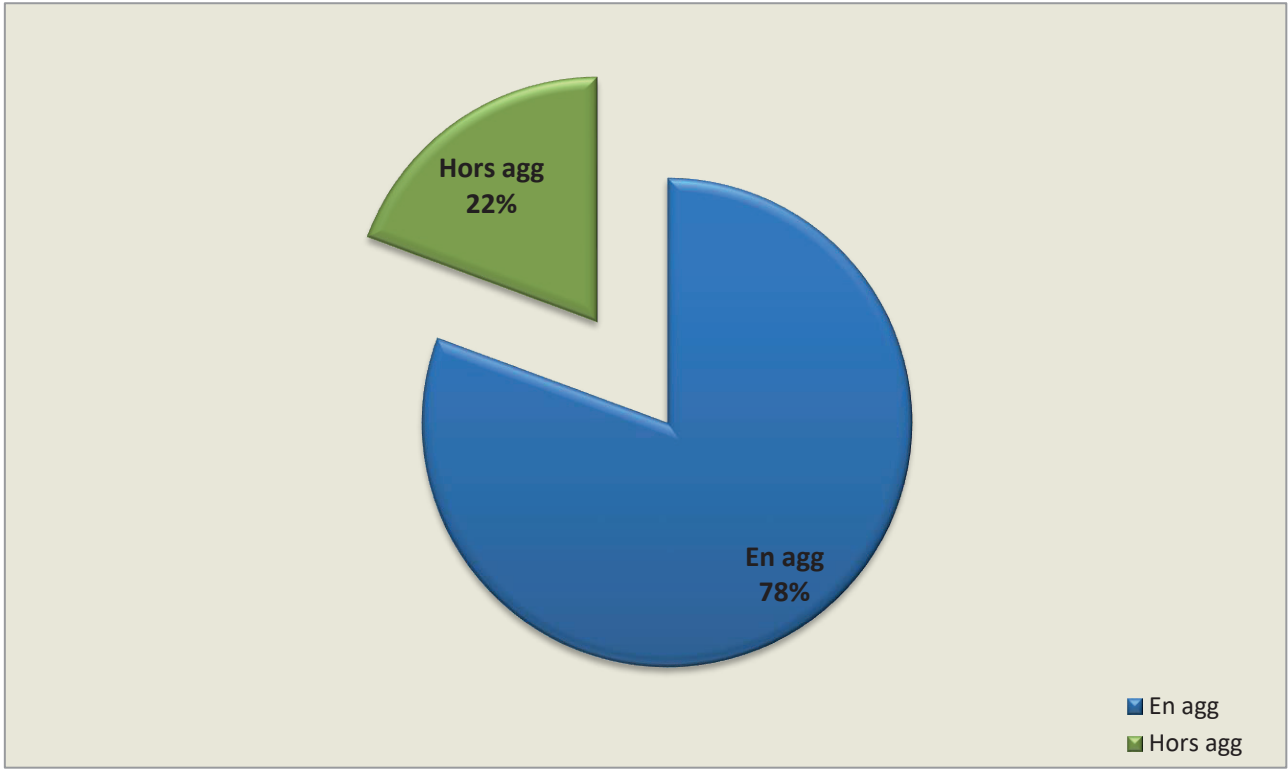
- Autobus	73
- Autocars	74
- Cavaliers et conducteurs de charettes	75
- Fauteuil pour handicapé	76
• Usagers de la route victimes par sexe et tranche d'âge	77
• Répartition des victimes selon la profession	78
VI - CONDUCTEURS IMPLIQUES ET NATURE DES FAUTES ET DES DEFATS MECANIQUES	79
• Répartition des conducteurs impliqués selon la nature de leur véhicule et l'ancienneté du permis	80
• Répartition des fautes relatives aux conducteurs selon leur nature	81
• Répartition des conducteurs impliqués suivant leur résidence et leur nationalité par mois	82
• Répartition des conducteurs victimes suivant le respect ou non du port des moyens de sécurité	83
• Répartition des fautes et défauts mécaniques	84
• Répartition des conducteurs impliqués victimes selon le trajet effectué	85
• Répartition des conducteurs impliqués victimes selon la profession	86
VII - INFRASTRUCTURE ET CONDITIONS ATMOSPHERIQUES	87
• Accidents et victimes selon le réseau routier et autoroutier	88
• Accidents et victimes par type de réseau routier en rase campagne	110
• Répartition des accidents suivant l'état de la route, les intempéries en intersection et hors intersection	111
• Répartition des accidents selon le type et la largeur de la chaussée	112
• Répartition des accidents et victimes par type d'intersection	113
• Répartition des accidents selon l'environnement, l'existence ou non de la signalisation et les caractéristiques géométriques	114
• Répartition des accidents et victimes selon l'obstacle heurté	116
• Répartition des conducteurs impliqués selon leurs nationalité et le type de véhicule	117



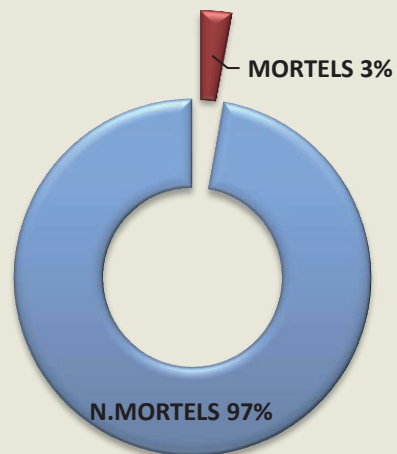
GENERALITES

ACCIDENTS CORPORELS 2022

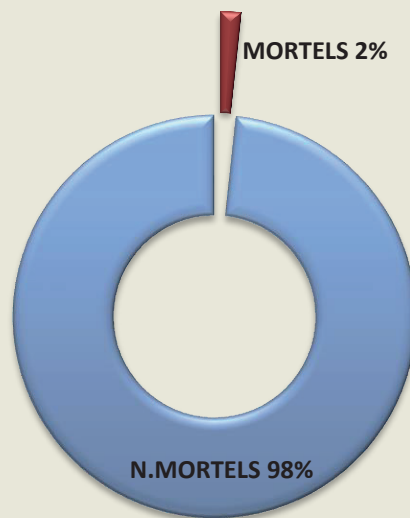
	ACCIDENTS		
	MORTELS	N. MORTELS	TOTAL
EN AGGLOMERATION	1535	90100	91 635
HORS AGGLOMERATION	1603	20387	21 990
TOTAL	3 138	110 487	113 625



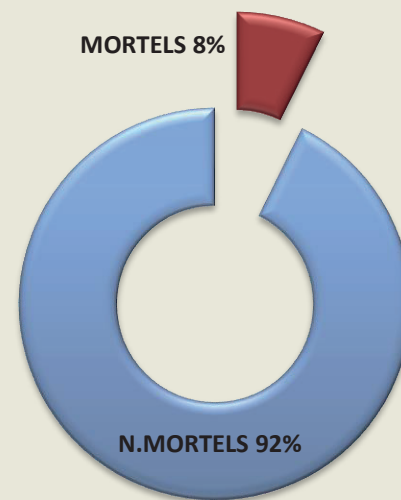
REPARTITION DES ACCIDENTS EN ET HORS AGGLOMERATION SELON LE TYPE



REPARTITION DES ACCIDENTS EN AGGLOMERATION SELON LE TYPE



REPARTITION DES ACCIDENTS HORS AGGLOMERATION SELON LE TYPE

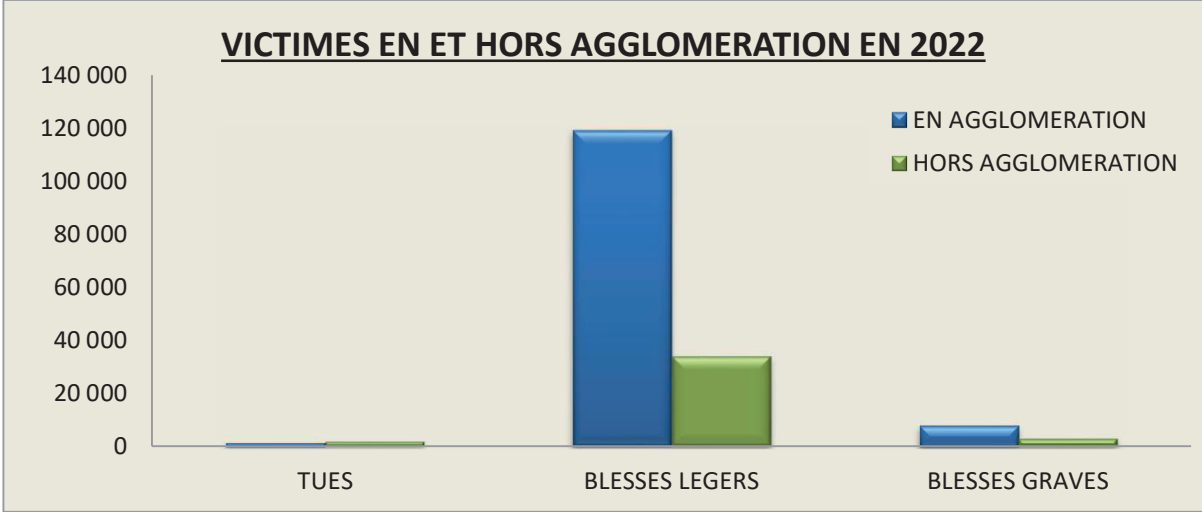


VICTIMES

VICTIMES 2022				
	TUES	BLESSES LEGRS	BLESSES GRAVES	TOTAL
EN AGGLOMERATION	1 629	119 133	7 990	128 752
HORS AGGLOMERATION	1 870	34 046	2 939	38 855
TOTAL	3 499	153 179	10 929	167 607

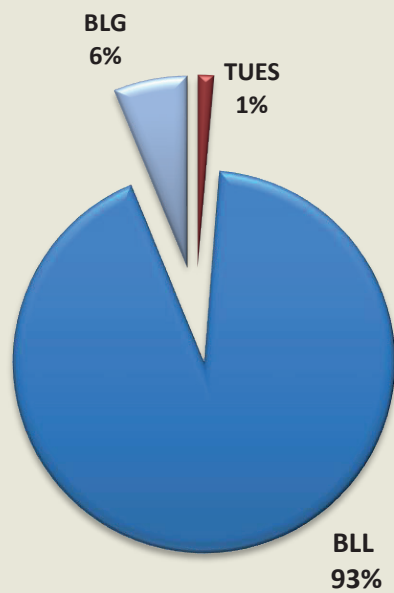
VICTIMES 2021				
	TUES	BLESSES LEGRS	BLESSES GRAVES	TOTAL
EN AGGLOMERATION	1 634	117 225	7 353	126 212
HORS AGGLOMERATION	2 051	37 186	3 390	42 627
TOTAL	3 685	154 411	10 743	168 839

VICTIMES 2020				
	TUES	BLESSES LEGRS	BLESSES GRAVES	TOTAL
EN AGGLOMERATION	1 281	86 008	5 552	92 841
HORS AGGLOMERATION	1 724	26 114	2 669	30 507
TOTAL	3 005	112 122	8 221	123 348



VICTIMES D'ACCIDENTS DE LA CIRCULATION EN 2022

VICTIMES EN AGGLOMERATION



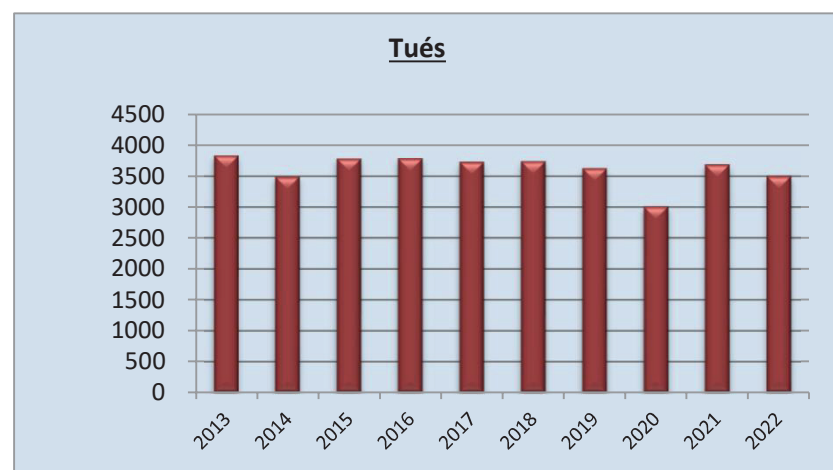
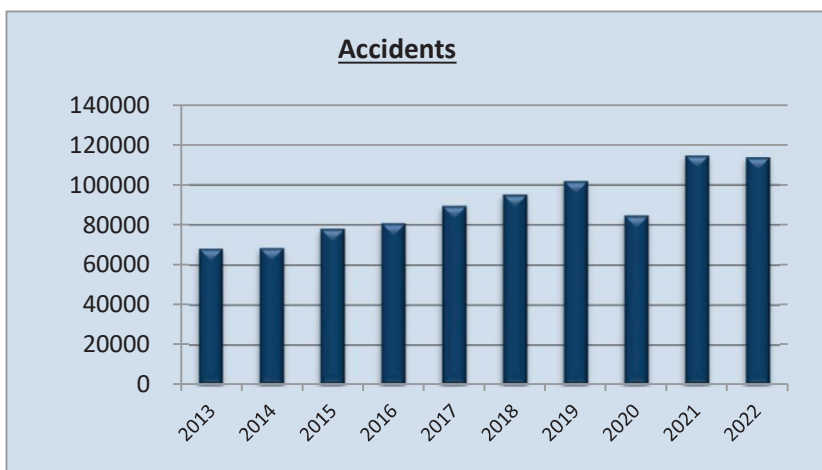
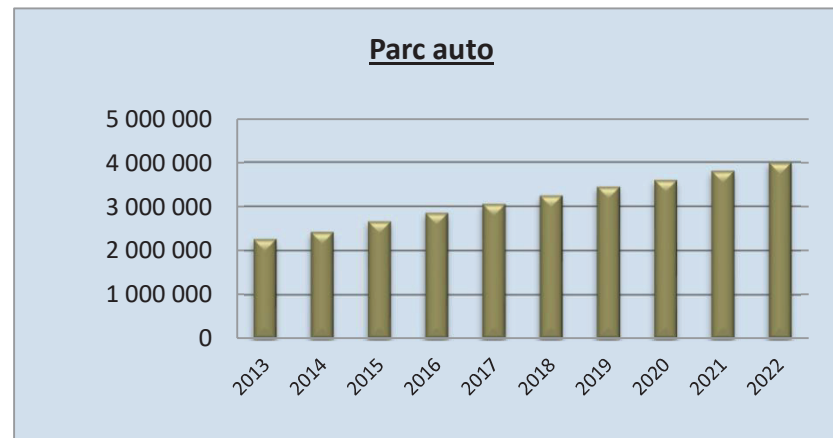
VICTIMES HORS AGGLOMERATION



EVOLUTION DES ACCIDENTS ET VICTIMES DE 2013 A 2022

	2013	2014	2015	2016	2017	2018	2019	2020	2021	2022
ACCIDENTS HORS AGGLOMERATION	18341	17149	21027	21638	24069	25114	22026	17921	24548	21990
ACCIDENTS EN AGGLOMERATION	49585	51130	56976	59042	65306	69830	79618	66664	90078	91635
TOTAL ACCIDENTS	67926	68279	78003	80680	89375	94944	101644	84585	114626	113625
ACCIDENTS MORTELS	3265	3021	3365	3317	3274	3292	3247	2728	3318	3138
TUES	3832	3489	3776	3785	3726	3736	3622	3005	3685	3499
BLESSES	102040	101242	115042	119162	130011	137998	149342	120343	165154	164108

EVOLUTION DU PARC, DE LA CIRCULATION , DES ACCIDENTS ET DES TUES DE 2013 A 2022
 Circulation (en millions.véhicule KM/Jours)

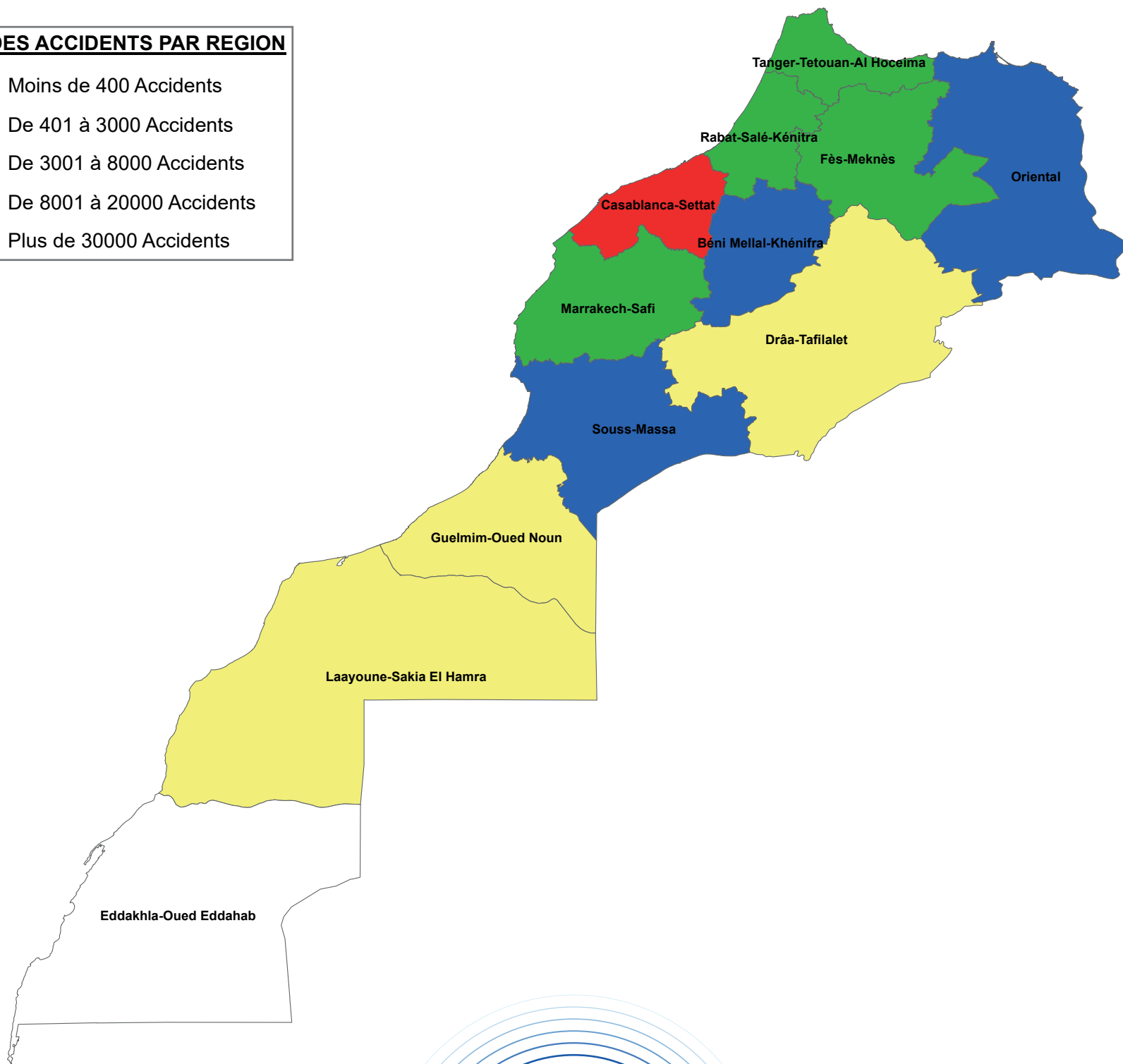




REPARTITION GEOGRAPHIQUE DES ACCIDENTS

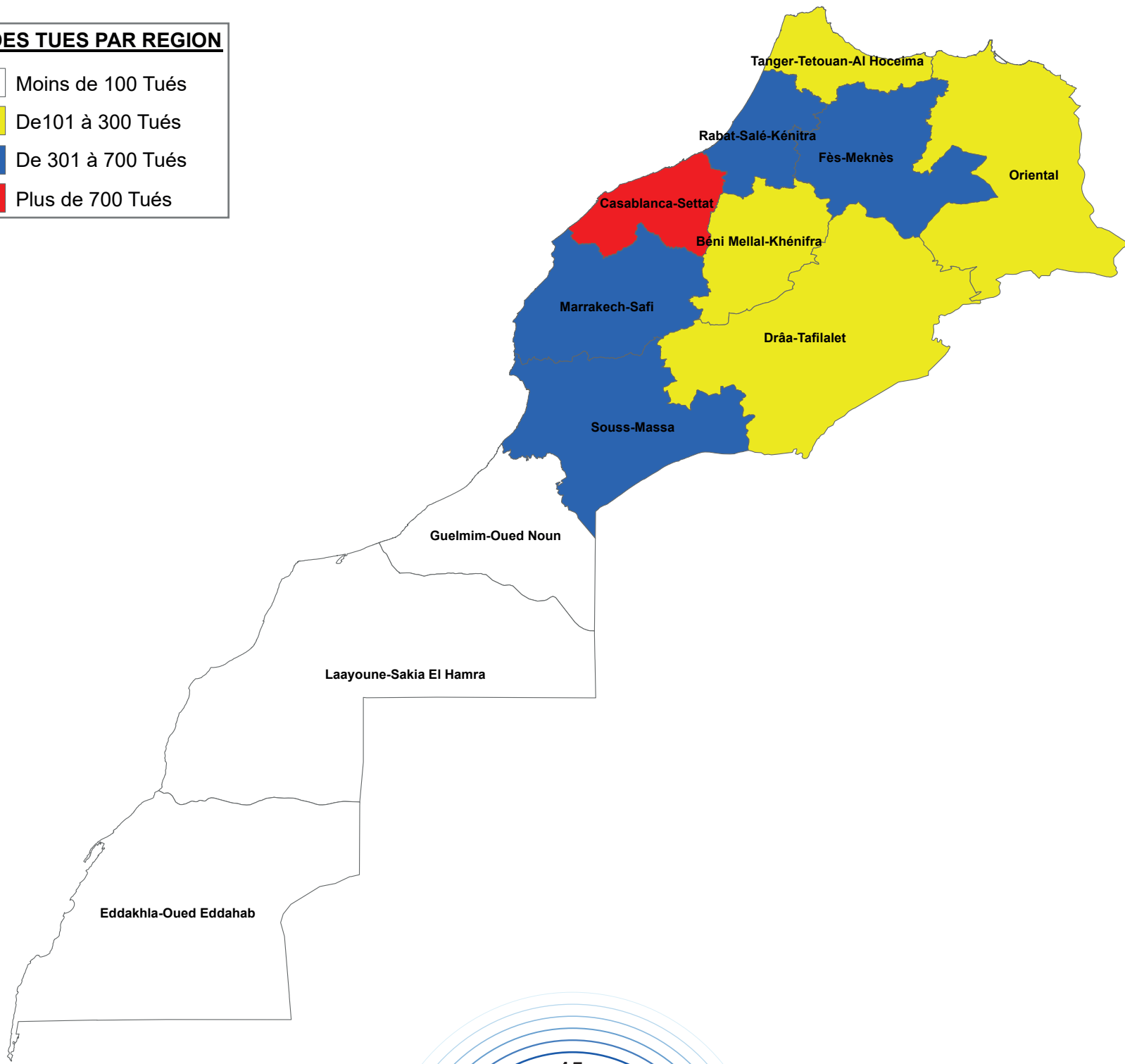
CARTE DES ACCIDENTS PAR REGION

- Moins de 400 Accidents
- De 401 à 3000 Accidents
- De 3001 à 8000 Accidents
- De 8001 à 20000 Accidents
- Plus de 30000 Accidents



CARTE DES TUES PAR REGION

- Moins de 100 Tués
- De 101 à 300 Tués
- De 301 à 700 Tués
- Plus de 700 Tués



REPARTITION DES ACCIDENTS ET VICTIMES PAR PROVINCES EN ET HORS AGGLOMERATION

PROVINCE	HORS AGGLOMERATION						EN AGGLOMERATION						TOTAL					
	ACCIDENTS			TUES	BLES LEG	BLES GRAV	ACCIDENTS			TUES	BLES LEG	BLES GRAV	ACCIDENTS			TUES	BLES LEG	BLES GRAV
	N.MOR	MORT	TOTAL				N.MOR	MORT	TOTAL				N.MOR	MORT	TOTAL			
PROVINCE DE AGADIR IDA OUTANANE	191	14	205	15	290	17	2362	63	2425	68	2815	123	2553	77	2630	83	3105	140
PROVINCE DE AL HAOUZ	514	35	549	36	693	117	225	12	237	13	313	24	739	47	786	49	1006	141
PROVINCE DE ALHOCEIMA	158	9	167	10	241	33	343	10	353	10	409	52	501	19	520	20	650	85
PROVINCE DE ASSA ZAG	10	2	12	2	13	2	11	1	12	1	10	2	21	3	24	3	23	4
PROVINCE DE AZILAL	292	21	313	25	471	39	375	16	391	16	463	72	667	37	704	41	934	111
PROVINCE DE BEN SLIMANE	457	25	482	27	721	43	590	7	597	7	711	55	1047	32	1079	34	1432	98
PROVINCE DE BENI MELLAL	479	25	504	27	802	39	1378	40	1418	44	1860	56	1857	65	1922	71	2662	95
PROVINCE DE BERKANE	177	19	196	21	276	26	765	18	783	19	949	73	942	37	979	40	1225	99
PROVINCE DE BERRECHID	748	66	814	73	1307	78	1069	20	1089	22	1513	59	1817	86	1903	95	2820	137
PROVINCE DE BOUJDOUR	37	2	39	5	59	12	80	4	84	4	79	24	117	6	123	9	138	36
PROVINCE DE BOULEMANE	92	5	97	5	170	17	142	4	146	4	152	14	234	9	243	9	322	31
PROVINCE DE CHEFCHAOUEN	137	6	143	6	232	20	120	6	126	6	151	32	257	12	269	12	383	52
PROVINCE DE CHICHAOUA	240	35	275	39	406	47	261	13	274	16	308	56	501	48	549	55	714	103
PROVINCE DE CHTOUKA INEZGANE	406	45	451	54	571	66	313	21	334	27	420	67	719	66	785	81	991	133
PROVINCE DE DRIOUA	85	6	91	6	111	18	67	5	72	5	79	9	152	11	163	11	190	27
PROVINCE DE EL KALAA DES SRAGHNA	480	59	539	68	699	130	1237	24	1261	25	1510	235	1717	83	1800	93	2209	365
PROVINCE DE EL-JADIDA	1276	109	1385	125	2310	158	3877	46	3923	48	6448	151	5153	155	5308	173	8758	309
PROVINCE DE ERRACHIDIA	252	22	274	25	384	55	353	18	371	19	405	65	605	40	645	44	789	120
PROVINCE DE ESSAOUIRA	209	27	236	34	343	51	395	10	405	13	473	25	604	37	641	47	816	76
PROVINCE DE FAHS ANJRA	64	6	70	7	115	9	26	2	28	2	36	4	90	8	98	9	151	13
PROVINCE DE FES	159	13	172	15	255	21	4086	63	4149	63	5642	247	4245	76	4321	78	5897	268
PROVINCE DE FIGUIG	53	12	65	12	101	16	73	2	75	2	71	25	126	14	140	14	172	41
PROVINCE DE FKIH BEN SALAH	475	48	523	52	767	67	1206	21	1227	22	1581	111	1681	69	1750	74	2348	178
PROVINCE DE FNIDEQ	8	0	8	0	17	1	708	8	716	10	935	45	716	8	724	10	952	46
PROVINCE DE GUELMIM	85	11	96	17	164	26	346	6	352	6	419	30	431	17	448	23	583	56
PROVINCE DE GUERCIF	125	11	136	14	229	22	361	5	366	6	440	32	486	16	502	20	669	54
PROVINCE DE IFRANE	106	3	109	3	185	17	143	3	146	3	182	21	249	6	255	6	367	38
PROVINCE DE INEZGANE	227	8	235	8	299	8	1627	34	1661	36	1725	311	1854	42	1896	44	2024	319
PROVINCE DE JERADA	48	5	53	6	88	12	58	3	61	3	63	19	106	8	114	9	151	31
PROVINCE DE KENITRA	826	80	906	94	1535	85	2723	52	2775	57	3883	164	3549	132	3681	151	5418	249
PROVINCE DE KHEMISSSET	561	39	600	54	1060	60	1029	16	1045	18	1314	70	1590	55	1645	72	2374	130
PROVINCE DE KHENIFRA	190	13	203	16	324	24	389	7	396	9	469	65	579	20	599	25	793	89
PROVINCE DE KHOURIBGA	236	22	258	50	452	53	1398	32	1430	32	2012	146	1634	54	1688	82	2464	199
PROVINCE DE LAAYOUNE	30	1	31	1	49	10	743	19	762	19	938	83	773	20	793	20	987	93
PROVINCE DE LARACHE	225	18	243	19	419	33	781	27	808	29	1037	123	1006	45	1051	48	1456	156
PROVINCE DE MARRAKECH	1021	48	1069	49	1385	169	5964	103	6067	105	7213	904	6985	151	7136	154	8598	1073
PROVINCE DE MADIOUNA	301	9	310	10	447	20	833	14	847	15	1094	38	1134	23	1157	25	1541	58
PROVINCE DE MEKNES	602	51	653	56	1064	70	2400	48	2448	51	3093	296	3002	99	3101	107	4157	366

REPARTITION DES ACCIDENTS ET VICTIMES PAR PROVINCES EN ET HORS AGGLOMERATION

PROVINCE	HORS AGGLOMERATION						EN AGGLOMERATION						TOTAL					
	ACCIDENTS			TUES	BLES LEG	BLES GRAV	ACCIDENTS			TUES	BLES LEG	BLES GRAV	ACCIDENTS			TUES	BLES LEG	BLES GRAV
	N.MOR	MORT	TOTAL				N.MOR	MORT	TOTAL				N.MOR	MORT	TOTAL			
PROVINCE DE MIDELT	174	17	191	19	321	25	265	7	272	7	287	49	439	24	463	26	608	74
PROVINCE DE MOHAMMADIA	727	39	766	43	1110	42	1354	9	1363	10	1776	82	2081	48	2129	53	2886	124
PROVINCE DE MOULEY YAAKOUB	234	17	251	17	400	32	105	0	105	0	155	6	339	17	356	17	555	38
PROVINCE DE NADOR	212	24	236	29	344	23	608	22	630	22	645	98	820	46	866	51	989	121
PROVINCE DE NOUACER	982	29	1011	29	1411	74	481	10	491	10	687	32	1463	39	1502	39	2098	106
PROVINCE DE OUARZAZATE	216	20	236	28	370	49	362	13	375	13	432	48	578	33	611	41	802	97
PROVINCE DE OUAZZANE	122	6	128	6	248	22	168	3	171	3	227	17	290	9	299	9	475	39
PROVINCE DE OUED EDDAHAB	37	4	41	4	71	14	282	12	294	20	305	35	319	16	335	24	376	49
PROVINCE DE OUJDA	118	12	130	12	153	17	1240	33	1273	33	1329	277	1358	45	1403	45	1482	294
PROVINCE DE RHAMNA	186	24	210	28	338	40	19	3	22	3	22	7	205	27	232	31	360	47
PROVINCE DE SAFI	491	44	535	50	823	74	2539	42	2581	43	3689	227	3030	86	3116	93	4512	301
PROVINCE DE SALE	165	9	174	9	294	14	4363	32	4395	35	5824	31	4528	41	4569	44	6118	45
PROVINCE DE SEFROU	197	9	206	11	359	39	400	10	410	11	514	21	597	19	616	22	873	60
PROVINCE DE SETTAT	513	43	556	52	949	66	807	13	820	14	1245	26	1320	56	1376	66	2194	92
PROVINCE DE SIDI BENNOUR	425	34	459	36	786	56	452	13	465	13	591	15	877	47	924	49	1377	71
PROVINCE DE SIDI IFNI	79	5	84	5	114	15	60	0	60	0	75	13	139	5	144	5	189	28
PROVINCE DE SIDI KACEM	384	31	415	34	784	55	362	4	366	4	516	55	746	35	781	38	1300	110
PROVINCE DE SIDI SLIMANE	256	23	279	28	562	36	589	15	604	15	810	71	845	38	883	43	1372	107
PROVINCE DE SMARA	12	1	13	7	24	7	100	0	100	0	103	27	112	1	113	7	127	34
PROVINCE DE TAN TAN	47	9	56	15	63	11	242	4	246	4	287	26	289	13	302	19	350	37
PROVINCE DE TANGER	258	26	284	27	431	36	3583	80	3663	86	4911	401	3841	106	3947	113	5342	437
PROVINCE DE TAOUNATE	270	19	289	23	424	71	181	7	188	8	247	33	451	26	477	31	671	104
PROVINCE DE TAOURIRT	71	10	81	13	135	15	343	9	352	9	411	60	414	19	433	22	546	75
PROVINCE DE TARFAYA	59	8	67	13	108	24	8	0	8	0	25	2	67	8	75	13	133	26
PROVINCE DE TAROUDANT	370	49	419	49	572	53	576	31	607	32	701	88	946	80	1026	81	1273	141
PROVINCE DE TATA	59	6	65	10	102	30	40	4	44	4	40	19	99	10	109	14	142	49
PROVINCE DE TAZA	261	20	281	32	571	41	834	13	847	13	1361	27	1095	33	1128	45	1932	68
PROVINCE DE TEMARA	643	15	658	16	969	73	1490	13	1503	13	1925	24	2133	28	2161	29	2894	97
PROVINCE DE TETOUAN	260	13	273	15	556	38	1141	25	1166	27	1497	72	1401	38	1439	42	2053	110
PROVINCE DE TINGHIR	136	17	153	20	208	45	124	8	132	8	146	31	260	25	285	28	354	76
PROVINCE DE TIZNIT	101	9	110	11	189	23	213	8	221	8	204	59	314	17	331	19	393	82
PROVINCE DE YOUSOUFIA	187	17	204	24	305	23	20	3	23	3	31	3	207	20	227	27	336	26
PROVINCE DE ZAGORA	168	20	188	24	247	38	193	7	200	8	217	48	361	27	388	32	464	86
WILAYA DE GRAND CASABLANCA	262	22	284	23	427	20	22619	224	22843	232	29596	1800	22881	246	23127	255	30023	1820
WILAYA DE RABAT-SALE	123	22	145	22	224	7	5080	55	5135	63	7087	232	5203	77	5280	85	7311	239
TOTAL	20387	1603	21990	1870	34046	2939	90100	1535	91635	1629	119133	7990	110487	3138	113625	3499	153179	10929

REPARTITION DES VICTIMES PAR CATEGORIE D'USAGERS ET PAR PROVINCES

PROVINCE	BLESSES LEGERES ET GRAVES										TUES									
	PIETON	BICYCL	MOTO	VOITURE	CAMION	BUS	CAR	AGRI	AUTRE	TOTAL	PIETON	BICYCL	MOTO	VOITURE	CAMION	BUS	CAR	AGRI	AUTRE	TOTAL
PROVINCE DE AGADIR IDA OUTANANE	552	157	1910	521	19	24	35	2	25	3245	25	3	41	6	1	2	4	0	1	83
PROVINCE DE AL HAOUZ	183	79	689	170	8	4	6	0	8	1147	9	2	24	9	3	0	0	1	1	49
PROVINCE DE ALHOCEIMA	159	24	175	348	14	1	2	0	12	735	3	1	3	10	1	0	1	0	1	20
PROVINCE DE ASSA ZAG	9	2	7	9	0	0	0	0	0	27	0	0	0	2	0	0	0	0	1	3
PROVINCE DE AZILAL	217	32	469	279	24	0	0	0	24	1045	4	4	18	13	2	0	0	0	0	41
PROVINCE DE BEN SLIMANE	261	91	613	502	24	11	0	0	28	1530	11	2	9	11	1	0	0	0	0	34
PROVINCE DE BENI MELLAL	486	163	1192	783	44	10	32	4	43	2757	15	8	33	12	1	0	0	1	1	71
PROVINCE DE BERKANE	169	108	746	237	17	4	3	0	40	1324	6	2	19	5	1	0	0	0	7	40
PROVINCE DE BERRECHID	440	158	1077	1124	38	9	43	0	68	2957	26	5	40	20	1	0	0	0	3	95
PROVINCE DE BOUJDOUR	26	5	55	76	7	0	0	0	5	174	0	0	4	5	0	0	0	0	0	9
PROVINCE DE BOULEMANE	70	34	87	122	15	7	0	4	14	353	4	0	0	4	1	0	0	0	0	9
PROVINCE DE CHEFCHAOUEN	113	6	57	238	4	0	0	10	7	435	3	0	2	7	0	0	0	0	0	12
PROVINCE DE CHICHAOUA	123	41	347	238	36	1	16	1	14	817	15	1	17	21	1	0	0	0	0	55
PROVINCE DE CHTOUKA AIT BAHA	180	95	505	229	69	2	0	2	42	1124	18	8	26	15	12	0	0	0	2	81
PROVINCE DE DRIOUCH	33	5	70	94	6	0	0	1	8	217	1	1	6	2	0	0	0	1	0	11
PROVINCE DE EL KALAA DES SRAGHNA	351	195	1507	431	21	2	3	0	64	2574	21	6	39	22	1	0	0	0	4	93
PROVINCE DE EL-JADIDA	1046	334	3831	3390	99	63	24	5	275	9067	34	6	76	42	11	0	0	0	4	173
PROVINCE DE ERRACHIDIA	107	118	384	281	10	1	0	0	8	909	9	2	16	12	2	0	0	1	2	44
PROVINCE DE ESSAOUIRA	169	58	350	242	11	11	25	0	26	892	6	2	23	8	4	0	3	0	1	47
PROVINCE DE FAHS ANJRA	18	0	31	104	7	0	0	1	3	164	3	0	4	2	0	0	0	0	0	9
PROVINCE DE FES	1577	213	3101	1117	21	26	3	0	107	6165	32	3	29	11	0	0	0	0	3	78
PROVINCE DE FIGUIG	25	17	73	75	4	0	2	0	17	213	2	0	3	7	0	0	0	0	2	14
PROVINCE DE FKIH BEN SALAH	363	331	1258	465	16	2	2	3	86	2526	18	6	36	12	0	0	0	0	2	74
PROVINCE DE FNIDEQ	242	61	342	337	3	2	0	0	11	998	1	1	4	1	3	0	0	0	0	10
PROVINCE DE GUELMIM	125	41	224	192	23	0	2	0	32	639	5	0	2	15	1	0	0	0	0	23
PROVINCE DE GUERCIF	165	59	151	290	27	3	1	0	27	723	3	0	5	5	5	0	0	1	1	20
PROVINCE DE IFRANE	64	16	94	210	10	0	0	2	9	405	2	1	1	2	0	0	0	0	0	6
PROVINCE DE INEZGANE AIT MELLOUL	476	227	1297	265	10	8	2	0	58	2343	11	6	25	1	0	0	0	0	1	44
PROVINCE DE JERADA	22	2	62	71	6	8	0	1	10	182	0	0	3	3	3	0	0	0	0	9
PROVINCE DE KENITRA	867	525	1882	1949	79	29	35	3	298	5667	43	13	30	45	6	0	4	1	9	151
PROVINCE DE KHEMISSSET	404	165	589	1173	52	1	13	1	106	2504	15	3	13	31	1	0	4	0	5	72
PROVINCE DE KHENIFRA	180	36	278	333	18	16	1	1	19	882	5	0	6	9	0	0	0	0	5	25
PROVINCE DE KHOURIBGA	419	223	1094	815	22	0	33	0	57	2663	14	5	20	18	0	0	25	0	0	82
PROVINCE DE LAAYOUNE	245	45	297	452	14	1	16	0	10	1080	3	3	13	1	0	0	0	0	0	20
PROVINCE DE LARACHE	292	105	432	611	27	12	29	7	97	1612	21	3	11	8	0	0	0	3	2	48
PROVINCE DE MARRAKECH	1021	407	7209	878	37	6	2	1	110	9671	28	12	105	5	0	0	0	0	4	154
PROVINCE DE MADIOUNA	222	47	930	309	21	11	4	0	55	1599	6	0	14	5	0	0	0	0	0	25
PROVINCE DE MEKNES	883	228	1451	1674	81	50	10	3	143	4523	39	9	34	18	5	0	1	0	1	107
PROVINCE DE MIDELT	116	48	195	293	11	6	5	2	6	682	9	0	7	7	0	0	1	1	1	26
PROVINCE DE MOHAMMADIA	488	149	1503	710	24	5	41	1	89	3010	13	1	28	10	0	0	0	0	1	53

REPARTITION DES VICTIMES PAR CATEGORIE D'USAGERS ET PAR PROVINCES

PROVINCE	BLESSES LEGERS ET GRAVES										TUES									
	PIETON	BICYCL	MOTO	VOITURE	CAMION	BUS	CAR	AGRI	AUTRE	TOTAL	PIETON	BICYCL	MOTO	VOITURE	CAMION	BUS	CAR	AGRI	AUTRE	TOTAL
PROVINCE DE MOULEY YAKOUB	55	14	246	231	25	0	1	0	21	593	7	0	9	0	0	0	0	1	0	17
PROVINCE DE NADOR	207	65	347	457	10	2	1	0	21	1110	16	2	12	17	1	0	0	0	3	51
PROVINCE DE NOUACER	242	78	1165	624	21	40	0	0	34	2204	9	1	25	4	0	0	0	0	0	39
PROVINCE DE OUARZAZATE	99	53	419	249	23	7	44	0	5	899	3	2	17	13	2	0	0	0	4	41
PROVINCE DE OUAZZANE	107	13	93	267	12	0	1	2	19	514	4	0	0	5	0	0	0	0	0	9
PROVINCE DE OUED EDDAHAB	100	11	158	134	6	2	1	0	13	425	4	0	6	13	1	0	0	0	0	24
PROVINCE DE OUJDA	368	119	886	339	4	8	0	1	51	1776	11	5	20	7	0	0	0	0	2	45
PROVINCE DE RHAMNA	16	6	79	278	20	0	0	0	8	407	8	0	7	11	3	0	0	1	1	31
PROVINCE DE SAFI	693	135	2798	1014	32	17	20	8	96	4813	18	7	57	7	1	1	0	0	2	93
PROVINCE DE SALE	942	182	2918	2004	26	2	5	0	84	6163	17	1	13	11	1	0	0	0	1	44
PROVINCE DE SEFROU	234	35	248	385	17	0	0	0	14	933	8	1	4	9	0	0	0	0	0	22
PROVINCE DE SETTAT	319	38	657	1113	44	12	36	4	63	2286	19	2	19	25	0	0	0	1	0	66
PROVINCE DE SIDI BENNOUR	185	98	577	432	17	0	20	5	114	1448	8	2	18	13	1	0	0	1	6	49
PROVINCE DE SIDI IFNI	33	9	65	92	15	1	0	0	2	217	1	0	2	1	1	0	0	0	0	5
PROVINCE DE SIDI KACEM	182	91	338	640	49	2	0	5	103	1410	14	6	6	10	0	0	0	0	2	38
PROVINCE DE SIDI SLIMANE	280	113	325	502	26	48	4	5	176	1479	12	3	12	11	1	0	0	0	4	43
PROVINCE DE SMARA	26	8	68	37	16	0	1	0	5	161	0	0	0	0	7	0	0	0	0	7
PROVINCE DE TAN TAN	86	41	133	90	29	0	0	1	7	387	1	0	4	14	0	0	0	0	0	19
PROVINCE DE TANGER	1549	140	1611	1974	84	181	125	8	107	5779	40	1	37	23	2	0	0	0	10	113
PROVINCE DE TAOUNATE	183	14	150	387	36	0	0	0	5	775	9	1	3	18	0	0	0	0	0	31
PROVINCE DE TAOURIRT	110	36	280	162	11	0	0	1	21	621	6	1	9	4	2	0	0	0	0	22
PROVINCE DE TARFAYA	6	1	5	124	7	0	16	0	0	159	1	0	0	9	1	0	2	0	0	13
PROVINCE DE TAROUJANT	193	166	581	367	64	2	1	2	38	1414	18	10	35	13	4	0	0	0	1	81
PROVINCE DE TATA	15	3	70	86	3	0	8	4	2	191	1	0	5	7	1	0	0	0	0	14
PROVINCE DE TAZA	385	50	396	1053	21	27	45	1	22	2000	10	1	4	11	5	0	12	0	2	45
PROVINCE DE TEMARA	533	138	1322	898	21	16	0	0	63	2991	9	0	11	7	1	0	0	0	1	29
PROVINCE DE TETOUAN	592	65	526	904	16	19	12	3	26	2163	13	1	5	19	1	0	0	0	3	42
PROVINCE DE TINGHIR	55	29	189	142	7	0	0	0	8	430	4	2	8	9	5	0	0	0	0	28
PROVINCE DE TIZNIT	68	44	186	165	8	1	0	0	3	475	2	3	6	8	0	0	0	0	0	19
PROVINCE DE YOUSOUFIA	38	14	139	142	6	0	0	0	23	362	1	1	20	3	1	0	0	1	0	27
PROVINCE DE ZAGORA	82	45	265	119	25	2	0	0	12	550	5	1	10	13	1	0	0	0	2	32
WILAYA DE GRAND CASABLANCA	5793	572	20025	4889	139	88	29	3	305	31843	89	12	124	26	2	0	0	0	2	255
WILAYA DE RABAT-SALE	1300	225	3299	2500	47	65	11	2	101	7550	37	5	24	18	1	0	0	0	0	85
TOTAL	27984	7301	77128	44437	1866	878	771	110	3633	164108	888	190	1321	801	113	3	57	15	111	3499

REPARTITION DES ACCIDENTS ET VICTIMES PAR PROVINCES ET AGGLOMERATIONS

PROVINCES ET AGGLOMERATIONS	HORS AGGLOMERATION						EN AGGLOMERATION						EN ET HORS AGGLOMERATION					
	ACCIDENTS			TUES	BL	BG	ACCIDENTS			TUES	BL	BG	ACCIDENTS			TUES	BL	BG
	N.M	MORT	TOTAL				N.M	MORT	TOTAL				N.M	MORT	TOTAL			
PROVINCE DE AGADIR IDA OUTANANE	191	14	205	15	290	17							191	14	205	15	290	17
TIQQI							1		1				1		1			
TIKIOUINE							363	5	368	6	412	39	363	5	368	6	412	39
TAMRI							14		14		23	3	14		14		23	3
TAGHAZOUT							34	2	36	2	48	3	34	2	36	2	48	3
IMOUSER							2		2		3		2		2		3	
DRARGA							38	2	40	2	47		38	2	40	2	47	
AOURIR							65		65		74	7	65		65		74	7
AMSEKROUD							8	2	10	5	41	11	8	2	10	5	41	11
AGADIR IDA OUTANANE							1837	52	1889	53	2166	60	1837	52	1889	53	2166	60
TOTAL	191	14	205	15	290	17	2362	63	2425	68	2815	123	2553	77	2630	83	3105	140
PROVINCE DE AL HAOUZ	514	35	549	36	693	117							514	35	549	36	693	117
TOUAMA							6		6		6		6		6		6	
TAMSLOHT							15		15		26	1	15		15		26	1
TAHANAOUT							10		10		15	2	10		10		15	2
SIDI ABDELLAH GHIYAT							26	1	27	1	33	5	26	1	27	1	33	5
SETI FATMA							4		4		5	1	4		4		5	1
OURIKA							24	2	26	2	29	8	24	2	26	2	29	8
IMLIL							1	1	2	2	2	1	1	1	2	2	2	1
ASNI							3	2	5	2	6	1	3	2	5	2	6	1
AMEZMIZ							5		5		3	4	5		5		3	4
AIT OURIR							131	6	137	6	188	1	131	6	137	6	188	1
TOTAL	514	35	549	36	693	117	225	12	237	13	313	24	739	47	786	49	1006	141
PROVINCE DE ALHOCEIMA	158	9	167	10	241	33							158	9	167	10	241	33
TORGES D'EL KALAA							1		1		1		1		1		1	
TARGUIST							24	1	25	1	33	4	24	1	25	1	33	4
TAMASSINT								1	1	1	6			1	1	1	6	
TAGHZOUT							1		1		1		1		1		1	
ROUADI							6		6		9		6		6		9	
KETAMA							2		2		4		2		2		4	
IZEMMOUREN							5	2	7	2	8	1	5	2	7	2	8	1
ISSAGUEN							2		2		2	1	2		2		2	1
IMZOUEN							72	2	74	2	71	15	72	2	74	2	71	15
CENTRE IKAOUENE							7	1	8	1	10	2	7	1	8	1	10	2
BNI BOUFRAH							2		2		7		2		2		7	
BENI HADIFA								1	1	1		3		1	1	1		3
BENI GMIL							1		1		1		1		1		1	
BENI BOUAYACH							43		43		54	8	43		43		54	8
BENI AMMART							3		3		5		3		3		5	
AL HOCEIMA							159	1	160	1	180	17	159	1	160	1	180	17
AIT YOUSSEF OU ALI							14	1	15	1	16	1	14	1	15	1	16	1
AIT KAMARA							1		1		1		1		1		1	
TOTAL	158	9	167	10	241	33	343	10	353	10	409	52	501	19	520	20	650	85
PROVINCE DE ASSA ZAG	10	2	12	2	13	2							10	2	12	2	13	2
ZAG							2		2		1	1	2		2		1	1
ASSA							9	1	10	1	9	1	9	1	10	1	9	1
TOTAL	10	2	12	2	13	2	11	1	12	1	10	2	21	3	24	3	23	4
PROVINCE DE AZILAL	292	21	313	25	471	39							292	21	313	25	471	39
TIMOUILTE							6		6		9		6		6		9	
TILOUGHITE							1		1		1		1		1		1	
TIFERT NAIT HAMZA							1		1		1		1		1		1	
TANANNT							2		2		3		2		2		3	
TAGLEFT							8	1	9	1	8	1	8	1	9	1	8	1
TABANT							3		3		2	2	3		3		2	2
SIDI YAAGOUB							1		1		1		1		1		1	

REPARTITION DES ACCIDENTS ET VICTIMES PAR PROVINCES ET AGGLOMERATIONS

PROVINCES ET AGGLOMERATIONS	HORS AGGLOMERATION						EN AGGLOMERATION						EN ET HORS AGGLOMERATION					
	ACCIDENTS			TUES	BL	BG	ACCIDENTS			TUES	BL	BG	ACCIDENTS			TUES	BL	BG
	N.M	MORT	TOTAL				N.M	MORT	TOTAL				N.M	MORT	TOTAL			
OUZOUND							1					1				1		
OUAOULA							7					7				7		
OUAOUZEGHT							5					5				5		
IMIN IFRI							5	2		2		5	2		2	5		4
IMADDAHENE							1					1				1		
FOUM JAMAA							8					8				8		
FETYOUAKA							6					6				6		
DEMNATE							123					123				123		
CENTRE BENI AYAT							18	1		1		18	1		1	18		1
BZOU							15	2		2		15	2		2	15		1
BINE EL OUIDANE							1					1				1		
AZILAL							124	4		4		124	4		4	124		24
AIT TAMLIL							2	1		1		2	1		1	2		1
AIT OUKABLI							1					1				1		
AIT M'HAMED							4	1		1		4	1		1	4		6
AIT AATAB							13					13				13		
AFOURER							19	4		4		19	4		4	19		2
TOTAL	292	21	313	25	471	39	375	16	391	16	463	72	667	37	704	41	934	111
PROVINCE DE BEN SLIMANE	457	25	482	27	721	43							457	25	482	27	721	43
OULED ZIANE							1					1				1		
MELLILA							10					10				10		
JEMAA FEDALATE							12	1		1		12	1		1	12		3
EL MANSOURIA							27					27				27		6
BOUZNIKA							202	1		1		202	1		1	202		32
BEN SLIMANE							338	5		5		338	5		5	338		14
TOTAL	457	25	482	27	721	43	590	7	597	7	711	55	1047	32	1079	34	1432	98
PROVINCE DE BENI MELLAL	479	25	504	27	802	39							479	25	504	27	802	39
ZAOUIA CHEIKH							17	1		1		17	1		1	17		2
TANOUGHA							9	1		1		9	1		1	9		
TAGHZIRTE							13	1		2		13	1		2	13		4
SIDI JABEUR							19	1		1		19	1		1	19		1
OULED YOUSSEF							10					10				10		1
OULED SAID EL OUED							3					3				3		
OULED M'BAREK							22	3		5		22	3		5	22		3
OULED BOUAAZZA							1					1				1		
OULED AYACHE							14					14				14		2
OULED ABDELLAH							1	3		3		1	3		4	3		
KASBA TADLA							183	2		2		183	2		2	183		11
HAD OULED BOUMOUSA							13	4		4		13	4		4	13		2
HAD BRADIA							43	2		2		43	2		2	43		2
GHROM LAALAM							13					13				13		1
FOUM EL ANSER							9	1		2		9	1		2	9		4
EL KSIBA							15	1		1		15	1		1	15		1
BNI OUKIL							6	1		1		6	1		1	6		1
BENI MELLAL							980	15		15		980	15		15	980		21
BENI CHEGDAL							1	1		1		1	1		2	1		
ARHBALA							6	3		3		6	3		9	3		
TOTAL	479	25	504	27	802	39	1378	40	1418	44	1860	56	1857	65	1922	71	2662	95
PROVINCE DE BERKANE	177	19	196	21	276	26							177	19	196	21	276	26
ZEGZEL							29	2		2		29	2		2	29		2
TAFOUGHALT							1					1			1	1		
SIDI BOUHRIA							1					1			1	1		
SAIDIA							83					83			83	83		34
RISLANE							1					1			1	1		
MADAGH							10					10			10	10		2

REPARTITION DES ACCIDENTS ET VICTIMES PAR PROVINCES ET AGGLOMERATIONS

PROVINCES ET AGGLOMERATIONS	HORS AGGLOMERATION						EN AGGLOMERATION						EN ET HORS AGGLOMERATION					
	ACCIDENTS			TUES	BL	BG	ACCIDENTS			TUES	BL	BG	ACCIDENTS			TUES	BL	BG
	N.M	MORT	TOTAL				N.M	MORT	TOTAL				N.M	MORT	TOTAL			
LAATAMNA							4	1	5	1	4		4	1	5	1	4	
FEZOUANE							5	1	6	1	6		5	1	6	1	6	
CHOUHA							2		2			1	2		2		2	1
BOUGHRIBA							8		8		12		8		8		12	
BERKANE							509	12	521	13	635	23	509	12	521	13	635	23
AKLIM							20		20		25	1	20		20		25	1
AIN REGGADA							3		3		5		3		3		5	
AHFIR							78	1	79	1	98	7	78	1	79	1	98	7
AGHBAL							11	1	12	1	14	3	11	1	12	1	14	3
TOTAL	177	19	196	21	276	26	765	18	783	19	949	73	942	37	979	40	1225	99
PROVINCE DE BERRECHID	748	66	814	73	1307	78							748	66	814	73	1307	78
SIDI RAHAL							61		61		85	3	61		61		85	3
HAD SOUALEM							109	1	110	1	152	5	109	1	110	1	152	5
EL GARA							44	2	46	2	53	1	44	2	46	2	53	1
DEROUA							178	5	183	5	239	6	178	5	183	5	239	6
BERRECHID							677	12	689	14	984	44	677	12	689	14	984	44
TOTAL	748	66	814	73	1307	78	1069	20	1089	22	1513	59	1817	86	1903	95	2820	137
PROVINCE DE BOUJDOUR	37	2	39	5	59	12							37	2	39	5	59	12
D OIED KRAA							1		1		1		1		1		1	
BOUJDOUR							79	4	83	4	78	24	79	4	83	4	78	24
TOTAL	37	2	39	5	59	12	80	4	84	4	79	24	117	6	123	9	138	36
PROVINCE DE BOULEMANE	92	5	97	5	170	17							92	5	97	5	170	17
TENDITE							8		8		10		8		8		10	
SEKOURA							3		3		5		3		3		5	
S/BOUTAYEB(OULAD BOUKHALFA)							6		6		6	1	6		6		6	1
RMILA(OULAD MALLOUK)							1		1		1		1		1		1	
OUTAT EL HAJ							25	1	26	1	31		25	1	26	1	31	
MISSOUR							80	3	83	3	80	11	80	3	83	3	80	11
KSABI							1		1		1		1		1		1	
IMOUZZER DES MARMOUCHA							3		3		4		3		3		4	
ENJIL							1		1		1		1		1		1	
BOULEMANE							2		2		2		2		2		2	
ALMIS GUIGOU							12		12		11	2	12		12		11	2
TOTAL	92	5	97	5	170	17	142	4	146	4	152	14	234	9	243	9	322	31
PROVINCE DE CHEFCHAOUEN	137	6	143	6	232	20							137	6	143	6	232	20
STEHA							3		3		2	2	3		3		2	2
SEBT AL MZELHA							3	2	5	2	5	4	3	2	5	2	5	4
JEBHA							3		3		3		3		3		3	
HAD GHDIR LAKROUCH								1	1	1	3			1	1	1	3	
CHEFCHAOUEN							83		83		90	18	83		83		90	18
BOU AHMED							9		9		11	1	9		9		11	1
BNI RZINE							1		1		1		1		1		1	
BNI AHMED							2		2		6		2		2		6	
BAB TAZA							9		9		18	2	9		9		18	2
BAB BERRED							6	3	9	3	10	3	6	3	9	3	10	3
ASSIFANE							1		1		2	2	1		1		2	2
TOTAL	137	6	143	6	232	20	120	6	126	6	151	32	257	12	269	12	383	52
PROVINCE DE CHICHAOUA	240	35	275	39	406	47							240	35	275	39	406	47
TIMGUIDIOUNE								1	1	2		2		1	1	2		2
SIDI MOKHTAR							16	1	17	2	17	2	16	1	17	2	17	2
MZOUA							10		10		13	1	10		10		13	1
MEJJAT							11		11		15	1	11		11		15	1
IMINTANOUTE							116	4	120	5	141	21	116	4	120	5	141	21
CHICHAOUA							108	7	115	7	122	29	108	7	115	7	122	29
TOTAL	240	35	275	39	406	47	261	13	274	16	308	56	501	48	549	55	714	103

REPARTITION DES ACCIDENTS ET VICTIMES PAR PROVINCES ET AGGLOMERATIONS																		
PROVINCES ET AGGLOMERATIONS	HORS AGGLOMERATION						EN AGGLOMERATION						EN ET HORS AGGLOMERATION					
	ACCIDENTS			TUES	BL	BG	ACCIDENTS			TUES	BL	BG	ACCIDENTS			TUES	BL	BG
	N.M	MORT	TOTAL				N.M	MORT	TOTAL				N.M	MORT	TOTAL			
PROVINCE DE CHTOUKA AIT BAHA	406	45	451	54	571	66							406	45	451	54	571	66
SIDI OUASSAY							7	1	8	2	12	3	7	1	8	2	12	3
SIDI BIBI							56	7	63	8	69	7	56	7	63	8	69	7
S/ ABDELLAH EL BOCHOIRI							1		1			1	1		1			1
OUAD ESSAFA							22		22		20	13	22		22		20	13
MASSA							9		9		11	1	9		9		11	1
KHMIS AIT AMIRA							86	6	92	9	157	11	86	6	92	9	157	11
INCHADEN							19	3	22	3	27	3	19	3	22	3	27	3
IMI MKOURN							1	1	2	2	1	1	1	1	2	2	1	1
IDA OUGNIDIF							1		1		1		1		1		1	
BIOUGRA							58	1	59	1	58	20	58	1	59	1	58	20
BELFAA							39	2	41	2	45	6	39	2	41	2	45	6
AIT MLIK							4		4		6		4		4		6	
AIT BAHA							10		10		13	1	10		10		13	1
TOTAL	406	45	451	54	571	66	313	21	334	27	420	67	719	66	785	81	991	133
PROVINCE DE DRIOUCH	85	6	91	6	111	18							85	6	91	6	111	18
TROUGOUTE								2	2	2	2			2	2	2	2	
TFERSIT							1		1		2		1		1		2	
DRIOUCH							23		23		32	3	23		23		32	3
DAR KEBDANI							9		9		10		9		9		10	
BOUDINAR							5	3	8	3	5	2	5	3	8	3	5	2
BEN TAYEB							25		25		25	4	25		25		25	4
AIN ZOHRA							4		4		5		4		4		5	
TOTAL	85	6	91	6	111	18	67	5	72	5	79	9	152	11	163	11	190	27
PROVINCE DE EL KALAA DES SRAGHNA	480	59	539	68	699	130							480	59	539	68	699	130
TNINE BOUCHANE							2	1	3	1	2		2	1	3	1	2	
TAMELELT							22	1	23	1	31	9	22	1	23	1	31	9
SIDI DRISS							15	2	17	2	17	6	15	2	17	2	17	6
SIDI AISSA BEN SLIMANE							4		4		7		4		4		7	
SAHRIJ							7		7		7	1	7		7		7	1
PONT TASSAOUT(RAFIYA)							2	1	3	1	2	2	2	1	3	1	2	2
OULED MSSABEL							2	1	3	1	2	2	2	1	3	1	2	2
OULAD YAAGOUB							2		2		4		2		2		4	
OUARGUI							6		6		6	2	6		6		6	2
NZALT LAADAM							12		12		18	5	12		12		18	5
MARBOUH							10	1	11	1	17	2	10	1	11	1	17	2
LOUNASDA							9	1	10	1	17	1	9	1	10	1	17	1
LAMZEM							2	1	3	1	2	1	2	1	3	1	2	1
LAATAMNA							2		2		5	1	2		2		5	1
JEMAA LAARARCHA							4		4		2	4	4		4		2	4
HAD RAS EL AIN							48		48		46	13	48		48		46	13
HAD FREITA							1		1		1		1		1		1	
EL KALAA DES SRAGHNA							587	5	592	5	775	24	587	5	592	5	775	24
EL ATTAOUIA							101	5	106	6	110	27	101	5	106	6	110	27
DACHRA							7	1	8	1	12	1	7	1	8	1	12	1
BENGUERIR							377	4	381	4	409	126	377	4	381	4	409	126
ARBAZ GAZET							15		15		18	8	15		15		18	8
TOTAL	480	59	539	68	699	130	1237	24	1261	25	1510	235	1717	83	1800	93	2209	365
PROVINCE DE EL-JADIDA	1276	109	1385	125	2310	158							1276	109	1385	125	2310	158
ZAOUAT SAIS							2	1	3	1	6	1	2	1	3	1	6	1
TNINE RHARBIA							4		4		5		4		4		5	
SIDI SMAL							14	1	15	1	18	1	14	1	15	1	18	1
SIDI BOUZID							121	1	122	1	229	6	121	1	122	1	229	6
SIDI ALI BEN HAMDUCHE							13	3	16	3	25	1	13	3	16	3	25	1
SIDI ALI							1		1		3		1		1		3	

REPARTITION DES ACCIDENTS ET VICTIMES PAR PROVINCES ET AGGLOMERATIONS

PROVINCES ET AGGLOMERATIONS	HORS AGGLOMERATION						EN AGGLOMERATION						EN ET HORS AGGLOMERATION					
	ACCIDENTS			TUES	BL	BG	ACCIDENTS			TUES	BL	BG	ACCIDENTS			TUES	BL	BG
	N.M	MORT	TOTAL				N.M	MORT	TOTAL				N.M	MORT	TOTAL			
SIDI ABED							17		17		27	1	17		17		27	1
SEBT SAISS							1	1	2	1	3		1	1	2	1	3	
SEBT DOUIEB							1		1		2		1		1		2	
OULED HSSINE							17		17		22		17		17		22	
OULED HAMDANE							4		4		7		4		4		7	
OULED FREJ							41		41		53	3	41		41		53	3
OULED AISSA							5		5		8		5		5		8	
MOULAY ABDALLAH							148	5	153	5	253	5	148	5	153	5	253	5
KSSIBA							1		1		2		1		1		2	
KHMIS METTOUH							22	1	23	1	45	3	22	1	23	1	45	3
KHMIS ZEMAMRA							94	3	97	3	113	10	94	3	97	3	113	10
JAMAAT OULED GHANME							12	2	14	2	18	3	12	2	14	2	18	3
EL MECHREK							3		3		4		3		3		4	
EL JADIDA							2802	20	2822	22	4761	82	2802	20	2822	22	4761	82
EL HAOUZIA							29	3	32	3	49	2	29	3	32	3	49	2
CHTOUKA							11		11		17		11		11		17	
CHAAIBAT							1		1		2		1		1		2	
BOULAAOUANE							4		4		9		4		4		9	
BNI TSIRIS							8		8		12	1	8		8		12	1
BIR JDID							138	4	142	4	175	17	138	4	142	4	175	17
AZEMMOUR							363	1	364	1	580	15	363	1	364	1	580	15
TOTAL	1276	109	1385	125	2310	158	3877	46	3923	48	6448	151	5153	155	5308	173	8758	309
PROVINCE DE ERRACHIDIA	252	22	274	25	384	55							252	22	274	25	384	55
TNINE JDAD							11		11		12	1	11		11		12	1
TAOUZ							5		5		6	2	5		5		6	2
RISSANI							32		32		39	8	32		32		39	8
MELAAB							3		3		3		3		3		3	
JORF							3	2	5	2	11		3	2	5	2	11	
GOULMIMA							48	1	49	1	57	15	48	1	49	1	57	15
ERRACHIDIA							213	11	224	12	236	30	213	11	224	12	236	30
ERFOUD							27	1	28	1	28	8	27	1	28	1	28	8
BOUDNIB							1		1		1		1		1		1	
ASSOUL							3		3		2	1	3		3		2	1
AOUFOUS							4	1	5	1	4		4	1	5	1	4	
ALNIF							3	2	5	2	6		3	2	5	2	6	
TOTAL	252	22	274	25	384	55	353	18	371	19	405	65	605	40	645	44	789	120
PROVINCE DE ESSAOUIRA	209	27	236	34	343	51							209	27	236	34	343	51
TLAT EL HANCHANE							5		5		6	2	5		5		6	2
TIMZGUIDA OUFAS							1		1		1		1		1		1	
TIDZI							1		1		2		1		1		2	
TAMANAR							5	2	7	3	6		5	2	7	3	6	
TALMEST							4		4		5		4		4		5	
TAFETTACHTE							4		4		3	3	4		4		3	3
SMIMOU							3		3		2	1	3		3		2	1
SIDI KAOUKI							1		1		2	1	1		1		2	1
SIDI ALI KOURATI							1	1	2	1	1	1	1	1	2	1	1	1
SIDI AHMED OUMBAREK							1		1		1		1		1		1	
SIDI ABDELJALIL							1		1		1	1	1		1		1	1
OUNAGHA							3		3		4		3		3		4	
OULAD MRABET							1		1		1	1	1		1		1	1
MY BOUZERKTOUN							1		1		1		1		1		1	
MESKALA							1	1	2	3	1		1	1	2	3	1	
KRAYM							1	1	1	1			1	1	1	1		
JAMAA SIDI LAAROUSI							1		1			1	1		1			1
IDA OUAZZA							1		1		1		1		1		1	

REPARTITION DES ACCIDENTS ET VICTIMES PAR PROVINCES ET AGGLOMERATIONS

PROVINCES ET AGGLOMERATIONS	HORS AGGLOMERATION						EN AGGLOMERATION						EN ET HORS AGGLOMERATION					
	ACCIDENTS			TUES	BL	BG	ACCIDENTS			TUES	BL	BG	ACCIDENTS			TUES	BL	BG
	N.M	MORT	TOTAL				N.M	MORT	TOTAL				N.M	MORT	TOTAL			
ESSAOUIRA							356	5	361	5	430	11	356	5	361	5	430	11
BIZDAD							1		1		2	2	1		1		2	2
AQARMOUD							2		2		4		2		2		4	
AGLIF							1		1		1	1	1		1		1	1
TOTAL	209	27	236	34	343	51	395	10	405	13	473	25	604	37	641	47	816	76
PROVINCE DE FAHS ANJRA	64	6	70	7	115	9							64	6	70	7	115	9
TAGHRAMT							4		4		5		4		4		5	
MELOUSSA							13		13		19	3	13		13		19	3
KSAR SGHIR							3	1	4	1	5		3	1	4	1	5	
KSAR EL MAJAZ							3	1	4	1	5		3	1	4	1	5	
HJAR NHAL							3		3		2	1	3		3		2	1
TOTAL	64	6	70	7	115	9	26	2	28	2	36	4	90	8	98	9	151	13
PROVINCE DE FES	159	13	172	15	255	21							159	13	172	15	255	21
SIDI HRAZEM							13	1	14	1	15	6	13	1	14	1	15	6
RAS EL MA							38	1	39	1	54	2	38	1	39	1	54	2
OULED TAYEB							49		49		66	1	49		49		66	1
FES							3982	61	4043	61	5503	238	3982	61	4043	61	5503	238
AIN ALLAH							4		4		4		4		4		4	
TOTAL	159	13	172	15	255	21	4086	63	4149	63	5642	247	4245	76	4321	78	5897	268
PROVINCE DE FIGUIG	53	12	65	12	101	16							53	12	65	12	101	16
TENDRARA							6		6		5	1	6		6		5	1
TALSINT							5		5		5	1	5		5		5	1
FIGUIG							9		9		8	8	9		9		8	8
BOUARFA							38	1	39	1	33	13	38	1	39	1	33	13
BOUANANE							5		5		7		5		5		7	
BENI TADJITE							9	1	10	1	12	2	9	1	10	1	12	2
BENI GUIL							1		1		1		1		1		1	
TOTAL	53	12	65	12	101	16	73	2	75	2	71	25	126	14	140	14	172	41
PROVINCE DE FKI H BEN SALAH	475	48	523	52	767	67							475	48	523	52	767	67
SOUK ES SEBT OULAD NEMMA							451	6	457	7	619	52	451	6	457	7	619	52
SIDI AISSA							30		30		53		30		30		53	
OULED ZMAM							20		20		29	4	20		20		29	4
OULED AYAD							57	2	59	2	71	2	57	2	59	2	71	2
FKIH BEN Béni Mellal							618	13	631	13	779	43	618	13	631	13	779	43
DAR OULD ZIDOUH							30		30		30	10	30		30		30	10
TOTAL	475	48	523	52	767	67	1206	21	1227	22	1581	111	1681	69	1750	74	2348	178
PROVINCE DE FNIDEQ	8		8		17	1							8		8		17	1
MDIQ							160	3	163	5	199	21	160	3	163	5	199	21
MARTIL							407	4	411	4	550	13	407	4	411	4	550	13
FNIDEQ							141	1	142	1	186	11	141	1	142	1	186	11
TOTAL	8		8		17	1	708	8	716	10	935	45	716	8	724	10	952	46
PROVINCE DE GUELMIM	85	11	96	17	164	26							85	11	96	17	164	26
TAGHJJITE							3		3		3	3	3		3		3	3
IFRANE ATLAS SAGHIR							4		4		4		4		4		4	
GUELMIM							333	5	338	5	404	27	333	5	338	5	404	27
BOUIZAKARNE							6	1	7	1	8		6	1	7	1	8	
TOTAL	85	11	96	17	164	26	346	6	352	6	419	30	431	17	448	23	583	56
PROVINCE DE GUERCIF	125	11	136	14	229	22							125	11	136	14	229	22
TADDART							6	2	8	3	14	2	6	2	8	3	14	2
SAKKA							2		2		4		2		2		4	
MAZGUITAM							1		1		1		1		1		1	
LAMRIJA							4		4		4		4		4		4	
GUERCIF							345	3	348	3	411	30	345	3	348	3	411	30
BERKINE							3		3		6		3		3		6	
TOTAL	125	11	136	14	229	22	361	5	366	6	440	32	486	16	502	20	669	54

REPARTITION DES ACCIDENTS ET VICTIMES PAR PROVINCES ET AGGLOMERATIONS

PROVINCES ET AGGLOMERATIONS	HORS AGGLOMERATION						EN AGGLOMERATION						EN ET HORS AGGLOMERATION					
	ACCIDENTS			TUES	BL	BG	ACCIDENTS			TUES	BL	BG	ACCIDENTS			TUES	BL	BG
	N.M	MORT	TOTAL				N.M	MORT	TOTAL				N.M	MORT	TOTAL			
PROVINCE DE IFRANE	106	3	109	3	185	17							106	3	109	3	185	17
TIMAHDITE							1		1		5		1		1		5	
OUED IFRANE							1		1		1		1		1		1	
IFRANE							42		42		50	10	42		42		50	10
DAYT AOUA							4		4		6		4		4		6	
AZROU							90	3	93	3	114	10	90	3	93	3	114	10
AIN LEUH							5		5		6	1	5		5		6	1
TOTAL	106	3	109	3	185	17	143	3	146	3	182	21	249	6	255	6	367	38
PROVINCE DE INEZGANE AIT MELLOUL	227	8	235	8	299	8							227	8	235	8	299	8
TEMSIA							29	2	31	2	39	4	29	2	31	2	39	4
OULAD DAHOU							2		2		2		2		2		2	
INEZGANE							980	11	991	11	969	226	980	11	991	11	969	226
EL KOLEA							54	2	56	2	72	3	54	2	56	2	72	3
DCHEIRA							1		1		1		1		1		1	
AIT MELLOUL							561	19	580	21	642	78	561	19	580	21	642	78
TOTAL	227	8	235	8	299	8	1627	34	1661	36	1725	311	1854	42	1896	44	2024	319
PROVINCE DE JERADA	48	5	53	6	88	12							48	5	53	6	88	12
TOUISSIT BOUBKER							5		5		5	1	5		5		5	1
JERADA							34	1	35	1	37	12	34	1	35	1	37	12
AIN BENI MATHAR							19	2	21	2	21	6	19	2	21	2	21	6
TOTAL	48	5	53	6	88	12	58	3	61	3	63	19	106	8	114	9	151	31
PROVINCE DE KENITRA	826	80	906	94	1535	85							826	80	906	94	1535	85
ZHANA							3		3		5		3		3		5	
SIDI YAHYA DU GHARB							149	10	159	12	191	34	149	10	159	12	191	34
SIDI SLIMANE							852	11	863	11	1189	44	852	11	863	11	1189	44
SIDI AYACHE OULD SLAMA							1		1			1	1		1		1	
SIDI ABDELAZIZ							3		3		5	1	3		3		5	1
RZAZKA							1		1		1		1		1		1	
OULAD BOUTABET							4	1	5	1	8		4	1	5	1	8	
NKHAKHSA							28	1	29	1	39		28	1	29	1	39	
MRASDA							4	1	5	1	6		4	1	5	1	6	
MEHDIA							568	8	576	8	807	47	568	8	576	8	807	47
LHIMRIYINE							2		2		3		2		2		3	
LEMSAADA							2	1	3	4	27	3	2	1	3	4	27	3
LAKCEIBA							5		5		10		5		5		10	
LAGURINATE							3		3		6	1	3		3		6	1
KENITRA							1038	18	1056	18	1493	31	1038	18	1056	18	1493	31
HAD OULAD JELLOUL							10		10		14		10		10		14	
EL MOGRANE							1		1		1		1		1		1	
DAR BEL AMRI							26	1	27	1	43		26	1	27	1	43	
CENTRE LHLALFA							1		1		3		1		1		3	
BOUMAIZ							20		20		28	2	20		20		28	2
BAGARA							2		2		4		2		2		4	
TOTAL	826	80	906	94	1535	85	2723	52	2775	57	3883	164	3549	132	3681	151	5418	249
PROVINCE DE KHEMISSET	561	39	600	54	1060	60							561	39	600	54	1060	60
ZHILIGA							2		2		1	1	2		2		1	1
TNINE AIT OORBEL							9	2	11	2	13	1	9	2	11	2	13	1
TIFLET							311	7	318	8	395	28	311	7	318	8	395	28
TIDDAS							2		2		3		2		2		3	
SIDI ALLAL BAHRAOUI							57	2	59	3	81	2	57	2	59	3	81	2
ROMMANI							14		14		17	1	14		14		17	1
OULMES							30		30		38	3	30		30		38	3
MOULAY IDRIS AGHBAL							2		2		2		2		2		2	
MERCHOUCH							3		3		3		3		3		3	
MAJMAAT TOLBA							4	1	5	1	5	4	4	1	5	1	5	4

REPARTITION DES ACCIDENTS ET VICTIMES PAR PROVINCES ET AGGLOMERATIONS

PROVINCES ET AGGLOMERATIONS	HORS AGGLOMERATION						EN AGGLOMERATION						EN ET HORS AGGLOMERATION					
	ACCIDENTS			TUES	BL	BG	ACCIDENTS			TUES	BL	BG	ACCIDENTS			TUES	BL	BG
	N.M	MORT	TOTAL				N.M	MORT	TOTAL				N.M	MORT	TOTAL			
MAAZIZ							5		5		5	1	5		5		5	1
M QUAM TOLBA							8		8		15		8		8		15	
KHMIS SIDI YAHYA							3		3		3	1	3		3		3	1
KHEMISSET							545	3	548	3	683	21	545	3	548	3	683	21
KHEMIS AIT YADINE							9		9		17	1	9		9		17	1
HAD LAGHOUALEM							1	1	2	1	2		1	1	2	1	2	
HAD BRACHOUA							2		2			3	2		2			3
CENTRE SIDI ABDERRAZAK							12		12		17		12		12		17	
AIT SIBERNE							2		2		4		2		2		4	
AIT MELK							7		7		10		7		7		10	
AIN SBITE							1		1			3	1		1			3
TOTAL	561	39	600	54	1060	60	1029	16	1045	18	1314	70	1590	55	1645	72	2374	130
PROVINCE DE KHENIFRA	190	13	203	16	324	24							190	13	203	16	324	24
TIGHASSALINE							3		3		6		3		3		6	
SIDI YAHIA OU SAAD							1		1		5		1		1		5	
OUAOUMANA							2		2		4		2		2		4	
MRIRT							55	2	57	3	40	26	55	2	57	3	40	26
MOULAY BOUAZZA							2		2		2		2		2		2	
KHENIFRA							291	4	295	4	365	34	291	4	295	4	365	34
KERROUCHEN							1		1		1		1		1		1	
EL-KBAB							3		3		8	3	3		3		8	3
ASSAKA							8		8		7	2	8		8		7	2
AIT ISHAQ							7	1	8	2	10		7	1	8	2	10	
AGUELMOUS							16		16		21		16		16		21	
TOTAL	190	13	203	16	324	24	389	7	396	9	469	65	579	20	599	25	793	89
PROVINCE DE KHOURIBGA	236	22	258	50	452	53							236	22	258	50	452	53
SOUK JEMAA OULED ABDOUNE							20		20		30	2	20		20		30	2
ROUACHED							1		1		1	1	1		1		1	1
OULED BOUGHADI							2		2		5	2	2		2		5	2
OULAD AZZOUC							8	1	9	1	13	2	8	1	9	1	13	2
OUED ZEM							292	3	295	3	406	16	292	3	295	3	406	16
MFASSIS							8	1	9	1	15		8	1	9	1	15	
KHOURIBGA							708	16	724	16	983	30	708	16	724	16	983	30
KASBAT TORCH							4		4		5	1	4		4		5	1
HATTANE							15	1	16	1	20	1	15	1	16	1	20	1
HAD OULED FENNANE							1		1		4		1		1		4	
EL GOUFAF							7	2	9	2	9	2	7	2	9	2	9	2
CHOUGRANE							3		3		2	4	3		3		2	4
CENTRE AIN KAICHA							4		4		4	2	4		4		4	2
BOULANOUAR							23	2	25	2	30	3	23	2	25	2	30	3
BOUKHRISS							1		1		2		1		1		2	
BOUJNIBA							19	1	20	1	24		19	1	20	1	24	
BOUJAAD							267	3	270	3	429	77	267	3	270	3	429	77
BNI IKHLEF							2		2		2		2		2		2	
BIR MEZOUJ							4	1	5	1	12	2	4	1	5	1	12	2
BENI ZRANTEL							3		3		8		3		3		8	
BENI BATAOU							4		4		5	1	4		4		5	1
AIT AMAR							2	1	3	1	3		2	1	3	1	3	
TOTAL	236	22	258	50	452	53	1398	32	1430	32	2012	146	1634	54	1688	82	2464	199
PROVINCE DE LAAYOUNE	30	1	31	1	49	10							30	1	31	1	49	10
MARSA							50		50		61	3	50		50		61	3
LAAYOUNE							679	19	698	19	851	75	679	19	698	19	851	75
FOUM EL OUAD							12		12		21	2	12		12		21	2
BOUKRAA							2		2		5	3	2		2		5	3
TOTAL	30	1	31	1	49	10	743	19	762	19	938	83	773	20	793	20	987	93

REPARTITION DES ACCIDENTS ET VICTIMES PAR PROVINCES ET AGGLOMERATIONS

PROVINCES ET AGGLOMERATIONS	HORS AGGLOMERATION						EN AGGLOMERATION						EN ET HORS AGGLOMERATION					
	ACCIDENTS			TUES	BL	BG	ACCIDENTS			TUES	BL	BG	ACCIDENTS			TUES	BL	BG
	N.M	MORT	TOTAL				N.M	MORT	TOTAL				N.M	MORT	TOTAL			
PROVINCE DE LARACHE	225	18	243	19	419	33							225	18	243	19	419	33
ZOUADA							8		8		12	2	8		8		12	2
ZAAROURA							2		2		3		2		2		3	
TAZROUT							1		1		1		1		1		1	
TATOFT							4		4		4	1	4		4		4	1
SOUK TOLBA							2		2		2	1	2		2		2	1
SOUAKEN							1		1		2		1		1		2	
RISSANA							2		2		6		2		2		6	
QOLLA							1		1			1	1		1			1
OULED OUCHIH							2	1	3	1	4		2	1	3	1	4	
LARACHE							381	10	391	10	525	52	381	10	391	10	525	52
KSAR EL KEBIR							322	7	329	7	385	50	322	7	329	7	385	50
KSAR B JIR							6	2	8	2	8	2	6	2	8	2	8	2
KHMISS SAHEL							3		3		5	1	3		3		5	1
EL AOUAMRA							38	4	42	6	68	9	38	4	42	6	68	9
BOUJEDIANE							3		3		3		3		3		3	
BENI GARFETT							2	1	3	1	7	1	2	1	3	1	7	1
BENI ARROUSS							3	1	4	1	2	3	3	1	4	1	2	3
AYACHA								1	1	1				1	1	1		
TOTAL	225	18	243	19	419	33	781	27	808	29	1037	123	1006	45	1051	48	1456	156
PROVINCE DE MARRAKECH	1021	48	1069	49	1385	169							1021	48	1069	49	1385	169
WAHAT SIDI BRAHIM							26	1	27	1	33		26	1	27	1	33	
TNINE OUDAYA							29	1	30	1	38	1	29	1	30	1	38	1
TASALTANTE							120	2	122	2	160	23	120	2	122	2	160	23
SIDI ZOUINE							10		10		9	1	10		10		9	1
SAADA							124	7	131	9	200	20	124	7	131	9	200	20
OULED HASSOUNE							62	3	65	3	75	21	62	3	65	3	75	21
MARRAKECH							4463	64	4527	64	5430	581	4463	64	4527	64	5430	581
LAMHAMID							1033	23	1056	23	1152	245	1033	23	1056	23	1152	245
KETTARA							2		2		3		2		2		3	
HARBIL							8		8		8	2	8		8		8	2
Centre tamansorte							87	2	89	2	105	10	87	2	89	2	105	10
TOTAL	1021	48	1069	49	1385	169	5964	103	6067	105	7213	904	6985	151	7136	154	8598	1073
PROVINCE DE MEDIOUNA	301	9	310	10	447	20							301	9	310	10	447	20
TIT MELLIL							444	5	449	5	559	28	444	5	449	5	559	28
MEDIOUNA							271	6	277	7	365	7	271	6	277	7	365	7
LAHRAOUYINE							118	3	121	3	170	3	118	3	121	3	170	3
TOTAL	301	9	310	10	447	20	833	14	847	15	1094	38	1134	23	1157	25	1541	58
PROVINCE DE MEKNES	602	51	653	56	1064	70							602	51	653	56	1064	70
TNINE M'HAYA							2		2		2	1	2		2		2	1
SEBT JAHJOUH							8		8		14		8		8		14	
SEBAA-AIOUN							39		39		50	2	39		39		50	2
OUISLANE							42	2	44	2	66	13	42	2	44	2	66	13
OUED JDIDA							6		6		7	1	6		6		7	1
MOULAY IDRISSE ZERHOUN							18		18		20	3	18		18		20	3
MEKNES							1977	38	2015	41	2527	249	1977	38	2015	41	2527	249
MAJJAT							20		20		29		20		20		29	
KERMAT BEN SALEM							1		1		1		1		1		1	
EL HAJEB							109	1	110	1	136	18	109	1	110	1	136	18
DOUAR SDI ABDELLAH							5	1	6	1	4	2	5	1	6	1	4	2
DKHISSA							9	1	10	1	19	1	9	1	10	1	19	1
BOUFEKRANE							9	1	10	1	12		9	1	10	1	12	
BOUDERBALA							4		4		5		4		4		5	
AIT YAZEM							7	1	8	1	11		7	1	8	1	11	
AIN TAOUJDATE							116	3	119	3	156	5	116	3	119	3	156	5

REPARTITION DES ACCIDENTS ET VICTIMES PAR PROVINCES ET AGGLOMERATIONS

PROVINCES ET AGGLOMERATIONS	HORS AGGLOMERATION						EN AGGLOMERATION						EN ET HORS AGGLOMERATION					
	ACCIDENTS			TUES	BL	BG	ACCIDENTS			TUES	BL	BG	ACCIDENTS			TUES	BL	BG
	N.M	MORT	TOTAL				N.M	MORT	TOTAL				N.M	MORT	TOTAL			
AIN JEMAA							2					1				1		
AIN EL ORMA							10					10				10		
AGOURAI							16					23				23		
TOTAL	602	51	653	56	1064	70	2400	48	2448	51	3093	296	3002	99	3101	107	4157	366
PROVINCE DE MIDELT	174	17	191	19	321	25							174	17	191	19	321	25
ZAIDA							3	1	4	1	3	1	3	1	4	1	3	1
TOUNFIT							5		5		7	1	5		5		7	1
RICH							39	2	41	2	44	7	39	2	41	2	44	7
MIDELT							189	3	192	3	200	37	189	3	192	3	200	37
ITZER							5		5		6		5		5		6	
IMILCHIL							7		7		7	2	7		7		7	2
GOURRAMA							3		3		2	1	3		3		2	1
BOUMIA							14	1	15	1	18		14	1	15	1	18	
TOTAL	174	17	191	19	321	25	265	7	272	7	287	49	439	24	463	26	608	74
PROVINCE DE MOHAMMADIA	727	39	766	43	1110	42							727	39	766	43	1110	42
SIDI MOUSSA BEN ALI							8		8		11	1	8		8		11	1
PALOMA							3		3		5		3		3		5	
MOHAMMADIA ZENATA							1128	5	1133	6	1484	67	1128	5	1133	6	1484	67
EHELLALATE							73	2	75	2	95	5	73	2	75	2	95	5
BENI YAKHLEF							63	1	64	1	75	9	63	1	64	1	75	9
AIN HARROUDA							79	1	80	1	106		79	1	80	1	106	
TOTAL	727	39	766	43	1110	42	1354	9	1363	10	1776	82	2081	48	2129	53	2886	124
PROVINCE DE MOULEY YAAKOUB	234	17	251	17	400	32							234	17	251	17	400	32
OULAD MIMOUN							10		10		15	3	10		10		15	3
MOULAY YACOUB							16		16		27		16		16		27	
LOUADAINE							2		2		2		2		2		2	
LAAJAJRA							2		2		3		2		2		3	
AIN CHEQEF							75		75		108	3	75		75		108	3
TOTAL	234	17	251	17	400	32	105		105		155	6	339	17	356	17	555	38
PROVINCE DE NADOR	212	24	236	29	344	23							212	24	236	29	344	23
ZEGANGANE							7		7		8	1	7		7		8	1
ZAIO							71	5	76	5	62	17	71	5	76	5	62	17
SELOUANE							44	1	45	1	47	2	44	1	45	1	47	2
RAS EL MAA							12		12		15		12		12		15	
OUIXAN							1		1		1		1		1		1	
NADOR							320	9	329	9	346	48	320	9	329	9	346	48
MONT AROUIT							85	5	90	5	84	23	85	5	90	5	84	23
KEBDANA							7		7		11		7		7		11	
KARYAT ARKMANE							1		1		1		1		1		1	
KACETA							5	1	6	1	9	1	5	1	6	1	9	1
HAD BENI CHIKER							4		4		3	1	4		4		3	1
BENI ANZAR							30	1	31	1	32	3	30	1	31	1	32	3
AZIB MIDAR							21		21		26	2	21		21		26	2
TOTAL	212	24	236	29	344	23	608	22	630	22	645	98	820	46	866	51	989	121
PROVINCE DE NOUACER	982	29	1011	29	1411	74							982	29	1011	29	1411	74
OULED AZZOUC							84	2	86	2	117	3	84	2	86	2	117	3
OULAD SALAH							109	4	113	4	165	7	109	4	113	4	165	7
NOUACEUR							100	1	101	1	156	6	100	1	101	1	156	6
DAR BOUAZA							45	1	46	1	58	5	45	1	46	1	58	5
BOUSKOURA							143	2	145	2	191	11	143	2	145	2	191	11
TOTAL	982	29	1011	29	1411	74	481	10	491	10	687	32	1463	39	1502	39	2098	106
PROVINCE DE OUARZAZATE	216	20	236	28	370	49							216	20	236	28	370	49
TAZNAKHT							7	1	8	1	8	3	7	1	8	1	8	3
SKOURA							9	1	10	1	12	1	9	1	10	1	12	1
OUARZAZATE							313	7	320	7	371	37	313	7	320	7	371	37

REPARTITION DES ACCIDENTS ET VICTIMES PAR PROVINCES ET AGGLOMERATIONS

PROVINCES ET AGGLOMERATIONS	HORS AGGLOMERATION						EN AGGLOMERATION						EN ET HORS AGGLOMERATION					
	ACCIDENTS			TUES	BL	BG	ACCIDENTS			TUES	BL	BG	ACCIDENTS			TUES	BL	BG
	N.M	MORT	TOTAL				N.M	MORT	TOTAL				N.M	MORT	TOTAL			
MOGHRANE							4	1	5	1	6	1	4	1	5	1	6	1
M'SEMRIR							2	1	3	1	5		2	1	3	1	5	
IGHREM NOUGDAL							1	1	2	1	2		1	1	2	1	2	
EL KELAA M'GOUNA							24	1	25	1	26	6	24	1	25	1	26	6
AMERZGANE							2		2		2		2		2		2	
TOTAL	216	20	236	28	370	49	362	13	375	13	432	48	578	33	611	41	802	97
PROVINCE DE OUAZZANE	122	6	128	6	248	22							122	6	128	6	248	22
ZOUMI							11		11		17	1	11		11		17	1
TEROUAL							1	2	3	2	4		1	2	3	2	4	
SIDI RADOUANE							7		7		9		7		7		9	
SIDI BOUSBER							2		2		3		2		2		3	
OUEZZANE							129	1	130	1	169	11	129	1	130	1	169	11
MOUQRISAT							4		4		3	2	4		4		3	2
MESMOUDA							4		4		7		4		4		7	
BELI QOLLA							7		7		11	3	7		7		11	3
AIN DORRIJ							3		3		4		3		3		4	
TOTAL	122	6	128	6	248	22	168	3	171	3	227	17	290	9	299	9	475	39
PROVINCE DE OUED EDDAHAB (ADDA)	37	4	41	4	71	14							37	4	41	4	71	14
PUNTA CHICA								1	1	1				1	1	1		
FOUM LABOUIR							3		3		5		3		3		5	
DAKHLA							278	11	289	19	299	35	278	11	289	19	299	35
AL ARGOUB							1		1		1		1		1		1	
TOTAL	37	4	41	4	71	14	282	12	294	20	305	35	319	16	335	24	376	49
PROVINCE DE OUJDA	118	12	130	12	153	17							118	12	130	12	153	17
SIDI YAHYA							5		5		6		5		5		6	
OUJDA							1206	33	1239	33	1287	273	1206	33	1239	33	1287	273
NAIMA							8		8		10		8		8		10	
BENI-DRAR							12		12		14	3	12		12		14	3
AIN SFA							9		9		12	1	9		9		12	1
TOTAL	118	12	130	12	153	17	1240	33	1273	33	1329	277	1358	45	1403	45	1482	294
PROVINCE DE RHAMNA	186	24	210	28	338	40							186	24	210	28	338	40
SKHOUR DES RHAMNAS							7	1	8	1	10	2	7	1	8	1	10	2
SIDI BOUOTHMANE							9	2	11	2	10	4	9	2	11	2	10	4
NZALAT LAADAM							3		3		2	1	3		3		2	1
TOTAL	186	24	210	28	338	40	19	3	22	3	22	7	205	27	232	31	360	47
PROVINCE DE SAFI	491	44	535	50	823	74							491	44	535	50	823	74
YOUSSOUFIA							331	3	334	3	471	25	331	3	334	3	471	25
TNINE LAGHIATE							5		5		4	5	5		5		4	5
TLATA SIDI BOUGUEDRA							14	1	15	1	19	3	14	1	15	1	19	3
SIDI AISSA							3		3		5		3		3		5	
SIDI AHMED							5		5		10		5		5		10	
SEBT GZOULA							17	1	18	1	20	6	17	1	18	1	20	6
SAFI							2074	29	2103	30	3034	177	2074	29	2103	30	3034	177
MOUL EL BERGUI							9	2	11	2	14	4	9	2	11	2	14	4
KHEMIS NGA							2		2		8		2		2		8	
JEMAA SHAIM							15		15		18	2	15		15		18	2
HAD TOUABET							1		1		1		1		1		1	
HAD MKHATI							6	1	7	1	13		6	1	7	1	13	
HAD HERRARA							1		1		3		1		1		3	
ESSAOUIRA LA KDIMA							15	1	16	1	22	1	15	1	16	1	22	1
CHEMAIA							17	1	18	1	22	1	17	1	18	1	22	1
BEDDOUZA							24	3	27	3	25	3	24	3	27	3	25	3
TOTAL	491	44	535	50	823	74	2539	42	2581	43	3689	227	3030	86	3116	93	4512	301
PROVINCE DE SALE	165	9	174	9	294	14							165	9	174	9	294	14
SHOUL							11		11		16		11		11		16	

REPARTITION DES ACCIDENTS ET VICTIMES PAR PROVINCES ET AGGLOMERATIONS

PROVINCES ET AGGLOMERATIONS	HORS AGGLOMERATION						EN AGGLOMERATION						EN ET HORS AGGLOMERATION					
	ACCIDENTS			TUES	BL	BG	ACCIDENTS			TUES	BL	BG	ACCIDENTS			TUES	BL	BG
	N.M	MORT	TOTAL				N.M	MORT	TOTAL				N.M	MORT	TOTAL			
SALE							3023	15	3038	15	3790	13	3023	15	3038	15	3790	13
SALA EL JADIDA							1186	14	1200	15	1785	16	1186	14	1200	15	1785	16
BOUKNADEL							143	3	146	5	233	2	143	3	146	5	233	2
TOTAL	165	9	174	9	294	14	4363	32	4395	35	5824	31	4528	41	4569	44	6118	45
PROVINCE DE SEFROU	197	9	206	11	359	39							197	9	206	11	359	39
TAZOUTA							1		1		2		1		1		2	
SEFROU							294	4	298	4	379	11	294	4	298	4	379	11
RIBAT AL KHEIR							10		10		14		10		10		14	
RAS TABOUDA							1		1		2		1		1		2	
IMOUZER KANDAR							44	6	50	7	55	8	44	6	50	7	55	8
EL MANZEL							13		13		17	1	13		13		17	1
BHALIL							17		17		20		17		17		20	
AZZABA							2		2		4		2		2		4	
AIOUN SMAR							1		1		1		1		1		1	
AIN CHGAG							17		17		20	1	17		17		20	1
TOTAL	197	9	206	11	359	39	400	10	410	11	514	21	597	19	616	22	873	60
PROVINCE DE SETTAT	513	43	556	52	949	66							513	43	556	52	949	66
TLAT LOULAD							12	1	13	1	16		12	1	13	1	16	
TLAL LAGHNIMYINE							3		3		8		3		3		8	
SOUK JEMAA OULED ABBOU							14	2	16	2	18	2	14	2	16	2	18	2
SIDI HAJJAJ							12		12		18		12		12		18	
SIDI EL AIDI							4		4		4		4		4		4	
SIDI DAHBI							3		3		3		3		3		3	
SETTAT							616	5	621	6	981	13	616	5	621	6	981	13
SEBT OULED FRIHA							1		1		1		1		1		1	
RAS EL AIN CHAOUIA							5		5		5		5		5		5	
OULED MRAH							19		19		27		19		19		27	
OULAD SAID							5		5		5		5		5		5	
MECHRA BEN ABBOU							1		1		1		1		1		1	
KHMISS SIDI M HAMED BEN RAHAL							2		2		3		2		2		3	
GUISSER							10		10		12	2	10		10		12	2
EL BOROUJ							33	2	35	2	42	3	33	2	35	2	42	3
DAR CHAFAI							1		1		1		1		1		1	
BNI KHLOUG							4	1	5	1	7	1	4	1	5	1	7	1
BEN AHMED							62	2	64	2	93	5	62	2	64	2	93	5
TOTAL	513	43	556	52	949	66	807	13	820	14	1245	26	1320	56	1376	66	2194	92
PROVINCE DE SIDI BENNOUR	425	34	459	36	786	56							425	34	459	36	786	56
SIDI BENNOUR							340	5	345	5	435	4	340	5	345	5	435	4
SANIAT BERGUIG							9	1	10	1	14		9	1	10	1	14	
OULED SBIT							3	1	4	1	3		3	1	4	1	3	
OULED AMRANE							8	1	9	1	14		8	1	9	1	14	
OULAD BOUSSAKENE							3		3		4		3		3		4	
OUALIDIYA							31		31		39		31		31		39	
LAKNADRA							16	1	17	1	28	2	16	1	17	1	28	2
LAHGAGCHA							1	1	2	1	2		1	1	2	1	2	
LAATATRA							4		4		5	1	4		4		5	1
EL AOUNATE							14		14		18	1	14		14		18	1
BOUHMANE							14	2	16	2	21	4	14	2	16	2	21	4
BENI HLAL							9	1	10	1	8	3	9	1	10	1	8	3
TOTAL	425	34	459	36	786	56	452	13	465	13	591	15	877	47	924	49	1377	71
PROVINCE DE SIDI IFNI	79	5	84	5	114	15							79	5	84	5	114	15
TIGHIRT							1		1		1		1		1		1	
MIRLEFT							17		17		21	1	17		17		21	1
IFNI							42		42		53	12	42		42		53	12
TOTAL	79	5	84	5	114	15	60		60		75	13	139	5	144	5	189	28

REPARTITION DES ACCIDENTS ET VICTIMES PAR PROVINCES ET AGGLOMERATIONS

PROVINCES ET AGGLOMERATIONS	HORS AGGLOMERATION						EN AGGLOMERATION						EN ET HORS AGGLOMERATION					
	ACCIDENTS			TUES	BL	BG	ACCIDENTS			TUES	BL	BG	ACCIDENTS			TUES	BL	BG
	N.M	MORT	TOTAL				N.M	MORT	TOTAL				N.M	MORT	TOTAL			
PROVINCE DE SIDI KACEM	384	31	415	34	784	55							384	31	415	34	784	55
SIDI KACEM							357	3	360	3	513	53	357	3	360	3	513	53
SIDI AMEUR EL HADI							5	1	5		3	2	5	1	5		3	2
AIN DFALI								1	1	1				1	1	1		
TOTAL	384	31	415	34	784	55	362	4	366	4	516	55	746	35	781	38	1300	110
PROVINCE DE SIDI SLIMANE	256	23	279	28	562	36							256	23	279	28	562	36
ZIRARA							9		9		9		9		9		9	
TECKNA							1		1		1		1		1		1	
TAOUGHILT							3		3		2	2	3		3		2	2
SOUK TLATA EL GHARB							3		3		3		3		3		3	
SOUK LARBA DU GHARB							317	3	320	3	413	40	317	3	320	3	413	40
SIDI TAYBI							25	2	27	2	28	1	25	2	27	2	28	1
SIDI MOHAMMED LAHMAR							10		10		12		10		10		12	
SIDI EL KAMEL							7		7		10		7		7		10	
SIDI BOUBKER EL HAJ							5		5		7		5		5		7	
SIDI AZZOUC							1		1		1	1	1		1		1	1
SIDI ALLAL TAZI							2	1	3	1	6		2	1	3	1	6	
SAFSAF							9	1	10	1	10	5	9	1	10	1	10	5
RMILA							1		1		1		1		1		1	
NOUIRAT							13	2	15	2	18		13	2	15	2	18	
MOULAY BOUSSELHAM							17	1	18	1	17		17	1	18	1	17	
MECHRA BEL KSIRI							62	1	63	1	77	6	62	1	63	1	77	6
LAMRABIH							2		2		47	2	2		2		47	2
LALLA MIMOUNA							15		15		18		15		15		18	
KHENICHET							3		3		5		3		3		5	
KARIAT BEN AOUDA							6		6		12		6		6		12	
JORF EL MELHA							33		33		43	3	33		33		43	3
HADDADA							9		9		9	2	9		9		9	2
HAD KOURT							8	1	9	1	6	4	8	1	9	1	6	4
DAR GUEDDARI							2		2		2		2		2		2	
DAR EL ASLOUJI							5		5		3	2	5		5		3	2
CHOUAFAA							4	1	5	1	12		4	1	5	1	12	
CHBANAT							1		1		2		1		1		2	
BIB TIOUKA							3		3		7		3		3		7	
BAHARA OULAD AYAD							5	2	7	2	20	1	5	2	7	2	20	1
ARBAOUA							8		8		9	2	8		8		9	2
TOTAL	256	23	279	28	562	36	589	15	604	15	810	71	845	38	883	43	1372	107
PROVINCE DE SMARA	12	1	13	7	24	7							12	1	13	7	24	7
SIDI AHMED LAAROUCI							1		1		1		1		1		1	
HAOUZA							1		1		3		1		1		3	
ESSMARA							97		97		97	27	97		97		97	27
AMGALA							1		1		2		1		1		2	
TOTAL	12	1	13	7	24	7	100		100		103	27	112	1	113	7	127	34
PROVINCE DE TAN TAN	47	9	56	15	63	11							47	9	56	15	63	11
TLIMZOUNE								2	2	2				2	2	2		
TAN-TAN PLAGES							13	2	15	2	17		13	2	15	2	17	
TAN TAN							227		227		264	25	227		227		264	25
LAHMEDIA							1		1		1		1		1		1	
ABTTIH							1		1		6		1		1		6	
TOTAL	47	9	56	15	63	11	242	4	246	4	287	26	289	13	302	19	350	37
PROVINCE DE TANGER	258	26	284	27	431	36							258	26	284	27	431	36
TNINE SIDI EL LYAMANI							3	2	5	4	7	1	3	2	5	4	7	1
TANGER							1727	40	1767	41	2487	133	1727	40	1767	41	2487	133
LAAOUAMA							7	2	9	2	9		7	2	9	2	9	
KHEMIS ANJRA							6	1	7	1	10	2	6	1	7	1	10	2

REPARTITION DES ACCIDENTS ET VICTIMES PAR PROVINCES ET AGGLOMERATIONS

PROVINCES ET AGGLOMERATIONS	HORS AGGLOMERATION						EN AGGLOMERATION						EN ET HORS AGGLOMERATION					
	ACCIDENTS			TUES	BL	BG	ACCIDENTS			TUES	BL	BG	ACCIDENTS			TUES	BL	BG
	N.M	MORT	TOTAL				N.M	MORT	TOTAL				N.M	MORT	TOTAL			
HAD RHARBIA							12		12		18		12		12		18	
GZENAYA							57	1	58	2	86	4	57	1	58	2	86	4
DAR CHAOUI							4		4		7		4		4		7	
BOUKHALEF							16	1	17	1	19	4	16	1	17	1	19	4
BENI MAKADA							1708	31	1739	32	2196	249	1708	31	1739	32	2196	249
ASILAH							43	2	45	3	72	8	43	2	45	3	72	8
TOTAL	258	26	284	27	431	36	3583	80	3663	86	4911	401	3841	106	3947	113	5342	437
PROVINCE DE TAOUNATE	270	19	289	23	424	71							270	19	289	23	424	71
TISSA							10	1	11	1	15		10	1	11	1	15	
TAOUNATE							93	3	96	3	103	12	93	3	96	3	103	12
TAHAR SOUK							2		2		3		2		2		3	
SIDI MAKHFI							2		2		2		2		2		2	
OURTZAGH							3		3		8	2	3		3		8	2
OULJA							3		3		4		3		3		4	
OULAD RYAB							3		3		6		3		3		6	
KHLALFA							1	1	2	1	1		1	1	2	1	1	
KARIA BA MOHAMMED							39	1	40	1	40	16	39	1	40	1	40	16
BOUHOUDA							17		17		48	1	17		17		48	1
BOUCHTA							2		2		3	1	2		2		3	1
BOUCHABEL							2	1	3	2	7		2	1	3	2	7	
AIN MADIOUNA							3		3		3	1	3		3		3	1
AIN AICHA							1		1		4		1		1		4	
TOTAL	270	19	289	23	424	71	181	7	188	8	247	33	451	26	477	31	671	104
PROVINCE DE TAOURIRT	71	10	81	13	135	15							71	10	81	13	135	15
TAOURIRT							274	8	282	8	326	51	274	8	282	8	326	51
MELG EL OUIDANE							1		1		3		1		1		3	
EL AIOUNE							64	1	65	1	75	9	64	1	65	1	75	9
DEBDOU							4		4		7		4		4		7	
TOTAL	71	10	81	13	135	15	343	9	352	9	411	60	414	19	433	22	546	75
PROVINCE DE TARFAYA	59	8	67	13	108	24							59	8	67	13	108	24
TARFAYA							8		8		25	2	8		8		25	2
TOTAL	59	8	67	13	108	24	8		8		25	2	67	8	75	13	133	26
PROVINCE DE TAROUDANT	370	49	419	49	572	53							370	49	419	49	572	53
TAROUDANT							193	6	199	7	190	48	193	6	199	7	190	48
TALIOUINE							6	3	9	3	16		6	3	9	3	16	
TAFINGOULT							5		5		2	4	5		5		2	4
SIDI MOUSSA							11	2	13	2	20	2	11	2	13	2	20	2
SEBT GUERDANE							24	1	25	1	36	3	24	1	25	1	36	3
OULED TEIMA							245	8	253	8	301	21	245	8	253	8	301	21
OULED BERRHIL							16	2	18	2	25		16	2	18	2	25	
OULAD MHALLA							11		11		13	6	11		11		13	6
OULAD AISSA							1		1		2		1		1		2	
MACHRAA EL AIN							4	3	7	3	11		4	3	7	3	11	
LAKHNAFIF							4		4		2		4		4		2	
LAGFIFAT							1	1	2	1	7		1	1	2	1	7	
IGLI							7		7		8		7		7		8	
IGHREM							8	1	9	1	15	1	8	1	9	1	15	1
FREIJA							4		4		7		4		4		7	
EL KOUDIA							1		1		1		1		1		1	
CR SIDI TAHAR (OULED MSAFER)							1		1		1		1		1		1	
ASSAKI							1		1		1		1		1		1	
ARGANA							3		3		2	1	3		3		2	1
AOULOZ							12	1	13	1	15	1	12	1	13	1	15	1
AIT YAZZA							11	1	12	1	15		11	1	12	1	15	
AIT IGUASSE							3	1	4	1	5		3	1	4	1	5	

REPARTITION DES ACCIDENTS ET VICTIMES PAR PROVINCES ET AGGLOMERATIONS

PROVINCES ET AGGLOMERATIONS	HORS AGGLOMERATION						EN AGGLOMERATION						EN ET HORS AGGLOMERATION					
	ACCIDENTS			TUES	BL	BG	ACCIDENTS			TUES	BL	BG	ACCIDENTS			TUES	BL	BG
	N.M	MORT	TOTAL				N.M	MORT	TOTAL				N.M	MORT	TOTAL			
AHMAR LAGLALCHA							4	1	5	1	6	1	4	1	5	1	6	1
TOTAL	370	49	419	49	572	53	576	31	607	32	701	88	946	80	1026	81	1273	141
PROVINCE DE TATA	59	6	65	10	102	30							59	6	65	10	102	30
TISSINT							1		1			1	1		1			1
TATA							16	2	18	2	13	9	16	2	18	2	13	9
OUM EL GUERDANE							4		4		4		4		4		4	
ISSAFEN								1	1	1	3	1		1	1	1	3	1
IMITEK							1		1		1		1		1		1	
FOUM ZGUID							2		2			2	2		2			2
ALLOUGOUME							1	1	2	1		1	1	1	2	1		1
AKKA IGNEB							8		8		15	2	8		8		15	2
AKKA							7		7		4	3	7		7		4	3
TOTAL	59	6	65	10	102	30	40	4	44	4	40	19	99	10	109	14	142	49
PROVINCE DE TAZA	261	20	281	32	571	41							261	20	281	32	571	41
TIZI OUZLI							1		1			1	1		1			1
TAZA							749	9	758	9	1237	18	749	9	758	9	1237	18
TAINESTE							3		3		5	1	3		3		5	1
TAHLA							38	1	39	1	55	3	38	1	39	1	55	3
OUED AMLIL							20		20		21	1	20		20		21	1
MSILA							8	1	9	1	16		8	1	9	1	16	
MEKNASSA AL GHARBIA							1		1		1		1		1		1	
MATMATA							2		2			1	2		2			1
MAGHRAOUA							1		1		5		1		1		5	
HAD OULED ZBAIR							1		1		1		1		1		1	
BENI FRASSEN							4		4		6		4		4		6	
BAB MARZOUKA							4		4		4	1	4		4		4	1
AJDIR							2	2	4	2	8	1	2	2	4	2	8	1
TOTAL	261	20	281	32	571	41	834	13	847	13	1361	27	1095	33	1128	45	1932	68
PROVINCE DE TEMARA	643	15	658	16	969	73							643	15	658	16	969	73
TEMARA							1134	10	1144	10	1450	17	1134	10	1144	10	1450	17
SKHIRAT							36		36		41		36		36		41	
MERS EL KHEIR							56		56		78		56		56		78	
EL MENZEH							18		18		26	1	18		18		26	1
AIN EL AOUDA							246	3	249	3	330	6	246	3	249	3	330	6
TOTAL	643	15	658	16	969	73	1490	13	1503	13	1925	24	2133	28	2161	29	2894	97
PROVINCE DE TETOUAN	260	13	273	15	556	38							260	13	273	15	556	38
TETOUAN							1071	21	1092	23	1397	66	1071	21	1092	23	1397	66
OUED LAOU							28	3	31	3	39	1	28	3	31	3	39	1
JBEL LAHBIB							5	1	6	1	8	3	5	1	6	1	8	3
BENI HASSAN							3		3		6		3		3		6	
BEN KERRICH							8		8		12		8		8		12	
AZLA							22		22		32	1	22		22		32	1
AIN LAHCEN							4		4		3	1	4		4		3	1
TOTAL	260	13	273	15	556	38	1141	25	1166	27	1497	72	1401	38	1439	42	2053	110
PROVINCE DE TINGHIR	136	17	153	20	208	45							136	17	153	20	208	45
TINGHIR							122	6	128	6	144	31	122	6	128	6	144	31
IMIDER								1	1	1				1	1	1		
BOUMALNE DU DADES							2	1	3	1	2		2	1	3	1	2	
TOTAL	136	17	153	20	208	45	124	8	132	8	146	31	260	25	285	28	354	76
PROVINCE DE TIZNIT	101	9	110	11	189	23							101	9	110	11	189	23
TNINE AGLOU							15	3	18	3	21		15	3	18	3	21	
TLAT LAKHSASS							6	1	7	1	5	3	6	1	7	1	5	3
TIZNIT							164	2	166	2	142	51	164	2	166	2	142	51
TIGHMI							1		1		3		1		1		3	
TAFRAOUTE							13		13		17	1	13		13		17	1

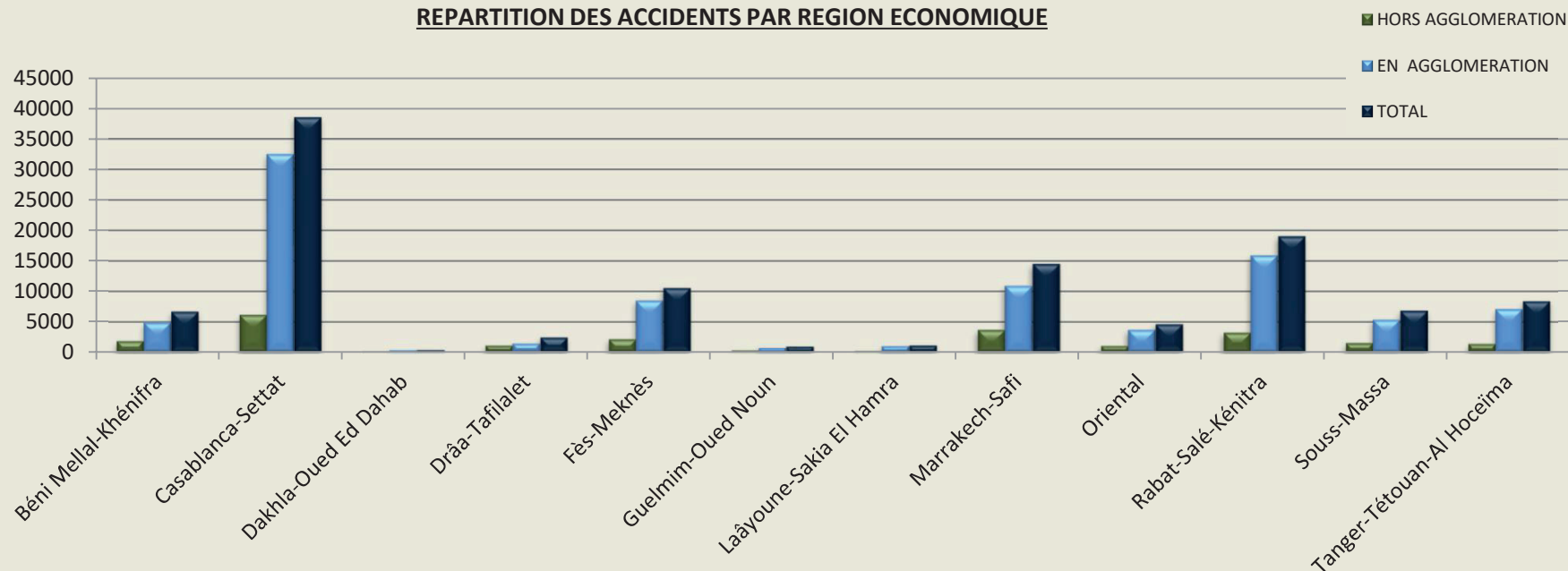
REPARTITION DES ACCIDENTS ET VICTIMES PAR PROVINCES ET AGGLOMERATIONS

PROVINCES ET AGGLOMERATIONS	HORS AGGLOMERATION						EN AGGLOMERATION						EN ET HORS AGGLOMERATION					
	ACCIDENTS			TUES	BL	BG	ACCIDENTS			TUES	BL	BG	ACCIDENTS			TUES	BL	BG
	N.M	MORT	TOTAL				N.M	MORT	TOTAL				N.M	MORT	TOTAL			
REGGADA							1		1		1		1		1		1	
IDA OUGOUMAR							3		3		3		3		3		3	
HAD TAHALA							1		1			1	1		1			1
BOUNAAMANE							6		6		6	1	6		6		6	1
ANEZI							3	2	5	2	6	2	3	2	5	2	6	2
TOTAL	101	9	110	11	189	23	213	8	221	8	204	59	314	17	331	19	393	82
PROVINCE DE YOUSOUFIA	187	17	204	24	305	23							187	17	204	24	305	23
SIDI CHIKER							1		1		1		1		1		1	
RAS EL AIN							14	2	16	2	20	2	14	2	16	2	20	2
JDOUR							1		1		2	1	1		1		2	1
IGHOUD							4	1	5	1	8		4	1	5	1	8	
TOTAL	187	17	204	24	305	23	20	3	23	3	31	3	207	20	227	27	336	26
PROVINCE DE ZAGORA	168	20	188	24	247	38							168	20	188	24	247	38
ZAGORA							174	4	178	5	198	42	174	4	178	5	198	42
TAZARINE							1	1	2	1	1		1	1	2	1	1	
TAMEGROUTE							2	1	3	1	1	2	2	1	3	1	1	2
TAGOUNITE							2	1	3	1	3		2	1	3	1	3	
NQOB							1		1			1	1		1			1
M'HAMID EL GHIZLANE							4		4		3	2	4		4		3	2
AGDZ							9		9		11	1	9		9		11	1
TOTAL	168	20	188	24	247	38	193	7	200	8	217	48	361	27	388	32	464	86
WILAYA DE GRAND CASABLANCA	262	22	284	23	427	20							262	22	284	23	427	20
TAMARIS							5		5		4	1	5		5		4	1
SIDI-BERNOUSSI							3421	28	3449	30	4684	290	3421	28	3449	30	4684	290
SIDI MESSAOUD							1		1		1		1		1		1	
SIDI MAAROUF							443	5	448	5	579	11	443	5	448	5	579	11
MEKANSA							87	1	88	1	120	6	87	1	88	1	120	6
ERRAHMA							401	11	412	11	574	26	401	11	412	11	574	26
EL FIDA DERB SOULTAN							1685	7	1692	7	2355	23	1685	7	1692	7	2355	23
CASABLANCA							5549	48	5597	49	7358	94	5549	48	5597	49	7358	94
CASA PORT MARITIME							16		16		17	3	16		16		17	3
BEN-M'SIK-SIDI OTHMANE							3277	40	3317	43	3442	1233	3277	40	3317	43	3442	1233
AIN SBAA HAY EL MOHAMMADI							2502	30	2532	30	3361	54	2502	30	2532	30	3361	54
AIN DIAB							1		1		1		1		1		1	
AIN CHOK HAY EL HASSANI							5231	54	5285	56	7100	59	5231	54	5285	56	7100	59
TOTAL	262	22	284	23	427	20	22619	224	22843	232	29596	1800	22881	246	23127	255	30023	1820
WILAYA DE RABAT-SALE	123	22	145	22	224	7							123	22	145	22	224	7
TEMARA PLAGÉ							13		13		16		13		13		16	
TAMESNA							209	1	210	1	255	5	209	1	210	1	255	5
SIDI YAHIA ZAERS							37		37		45	1	37		37		45	1
SIDI BRAHIM							19		19		29	3	19		19		29	3
SEBBAH							11		11		16		11		11		16	
RABAT							3567	40	3607	47	4913	203	3567	40	3607	47	4913	203
LAGHOVAZI							18		18		24	1	18		18		24	1
LAAYAYDA							1116	10	1126	11	1677	15	1116	10	1126	11	1677	15
HARHOURA							59	1	60	1	69	3	59	1	60	1	69	3
EL ARJATE							11	1	12	1	17		11	1	12	1	17	
AIN EL HAYAT							20	2	22	2	26	1	20	2	22	2	26	1
TOTAL	123	22	145	22	224	7	5080	55	5135	63	7087	232	5203	77	5280	85	7311	239
TOTAL GENERAL	20387	1603	21990	1870	34046	2939	90100	1535	91635	1629	119133	7990	110487	3138	113625	3499	153179	10929

REPARTITION DES ACCIDENTS ET VICTIMES PAR REGION ECONOMIQUE EN ET HORS AGGLOMERATION

REGIONS	HORS AGGLOMERATION						EN AGGLOMERATION						TOTAL					
	ACCIDENTS			TUES	BLL	BLG	ACCIDENTS			TUES	BLL	BLG	ACCIDENTS			TUES	BLL	BLG
	N.MORT	MORT	TOTAL				N.MORT	MORT	TOTAL				N.MORT	MORT	TOTAL			
Béni Mellal-Khénifra	1672	129	1801	170	2816	222	4746	116	4862	123	6385	450	6418	245	6663	293	9201	672
Casablanca-Settat	5691	376	6067	418	9468	557	32082	356	32438	371	43661	2258	37773	732	38505	789	53129	2815
Dakhla-Oued Ed Dahab	37	4	41	4	71	14	282	12	294	20	305	35	319	16	335	24	376	49
Drâa-Tafilalet	946	96	1042	116	1530	212	1297	53	1350	55	1487	241	2243	149	2392	171	3017	453
Fès-Meknès	1921	137	2058	162	3428	308	8291	148	8439	153	11346	665	10212	285	10497	315	14774	973
Guelmim-Oued Noun	221	27	248	39	354	54	659	11	670	11	791	71	880	38	918	50	1145	125
Laâyoune-Sakia El Hamra	138	12	150	26	240	53	931	23	954	23	1145	136	1069	35	1104	49	1385	189
Marrakech-Safi	3328	289	3617	328	4992	651	10660	210	10870	221	13559	1481	13988	499	14487	549	18551	2132
Oriental	889	99	988	113	1437	149	3515	97	3612	99	3987	593	4404	196	4600	212	5424	742
Rabat-Salé-Kénitra	2958	219	3177	257	5428	330	15636	187	15823	205	21359	647	18594	406	19000	462	26787	977
Souss-Massa	1354	131	1485	147	2023	197	5131	161	5292	175	5905	667	6485	292	6777	322	7928	864
Tanger-Tétouan-Al Hoceïma	1232	84	1316	90	2259	192	6870	161	7031	173	9203	746	8102	245	8347	263	11462	938
TOTAL	20387	1603	21990	1870	34046	2939	90100	1535	91635	1629	119133	7990	110487	3138	113625	3499	153179	10929

REPARTITION DES ACCIDENTS PAR REGION ECONOMIQUE





VEHICULES ET USAGERS IMPLIQUES PAR CATEGORIE

REPARTITION DES VEHICULES IMPLIQUES PAR CATEGORIE

CATEGORIE	HORS AGGLOMERATION		EN AGGLOMERATION		TOTAL	
	NOMBRE	%	NOMBRE	%	NOMBRE	%
- 2 ROUES SANS MOTEUR	1335	3,79	6212	3,91	7547	3,89
- 2 ROUES AVEC MOTEUR	10951	31,09	65132	41,03	76083	39,23
- FAUTEUIL POUR HANDICAPE	15	0,04	67	0,04	82	0,04
- VOITURE DE TOURISME	19105	54,24	79598	50,15	98703	50,89
- AUTOBUS	159	0,45	960	0,60	1119	0,58
- AUTOCAR	153	0,43	382	0,24	535	0,28
- CAMION PTC <5,5 T	477	1,35	1306	0,82	1783	0,92
- 5,5T < CAMION PTC < 8T	743	2,11	862	0,54	1605	0,83
- CAMION PTC > 8 T	1077	3,06	834	0,53	1911	0,99
- ENGIN AGRICOLE	124	0,35	134	0,08	258	0,13
- ENGIN TP OU GENIE	51	0,14	91	0,06	142	0,07
- TRAIN						
- POUSSETTE OU CHARRETTE	421	1,20	695	0,44	1116	0,58
- ANIMAL MONTE	18	0,05	54	0,03	72	0,04
- TRAMWAY	0	0,00	71	0,04	71	0,04
- TRIPORTEUR	583	1,66	2248	1,42	2831	1,46
- AUTRES	8	0,02	85	0,05	93	0,05
TOTAL	35220	100	158731	100	193951	100

REPARTITION DES VEHICULES IMPLIQUES SELON LEUR AGE

TYPE DE VEHICULE	MOINS DE 1 AN	1 AN 3 ANS	3 ANS 5 ANS	5 ANS 7 ANS	7 ANS 9 ANS	9 ANS 11 ANS	11 ANS 13 ANS	13 ANS 15 ANS	PLUS DE 15 ANS	TOTAL
- 2 ROUES SANS MOTEUR	0	2	0	1	1	0	0	0	1	5
- 2 ROUES AVEC MOTEUR	3637	8953	4394	2275	2394	1001	725	546	1499	25424
- FAUTEUIL POUR HANDICAPE										
- VOITURE DE TOURISME	2620	9577	10512	8847	6895	5741	4945	4436	19431	73004
- AUTOBUS	26	212	142	95	91	77	65	36	88	832
- AUTOCAR	9	53	61	51	37	36	37	36	103	423
- CAMION PTC <5,5 T	48	162	132	115	116	101	112	121	515	1422
- 5,5T < CAMION PTC < 8T	24	129	118	97	85	135	92	132	571	1383
- CAMION PTC > 8 T	24	140	121	151	140	178	156	199	606	1715
- ENGIN AGRICOLE	8	10	10	15	10	12	14	19	113	211
- ENGIN TP OU GENIE	1	13	13	7	10	9	5	7	14	79
- TRAIN										
- POUSSETTE OU CHARENTE										
- ANIMAL MONTE										
- TRAMWAY	0	1	3	0	0	2	0	0	0	6
- TRIPORTEUR	82	328	363	225	300	178	92	32	27	1627
TOTAL	6479	19580	15869	11879	10079	7470	6243	5564	22968	106131

NB/ LES ACCIDENTS N'AYANT PAS FAIT L'OBJET DES SPECIFICATIONS NECESSAIRES
NE SONT PAS PRIS EN COMPTE.

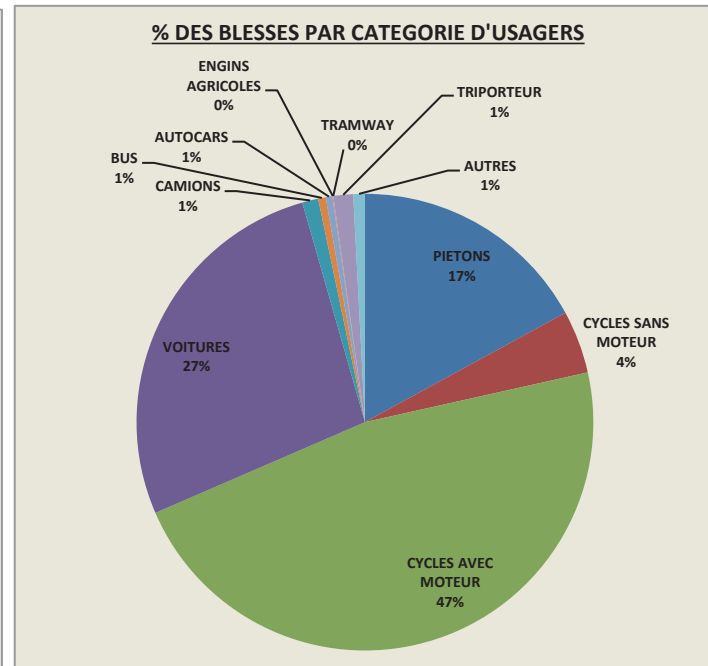
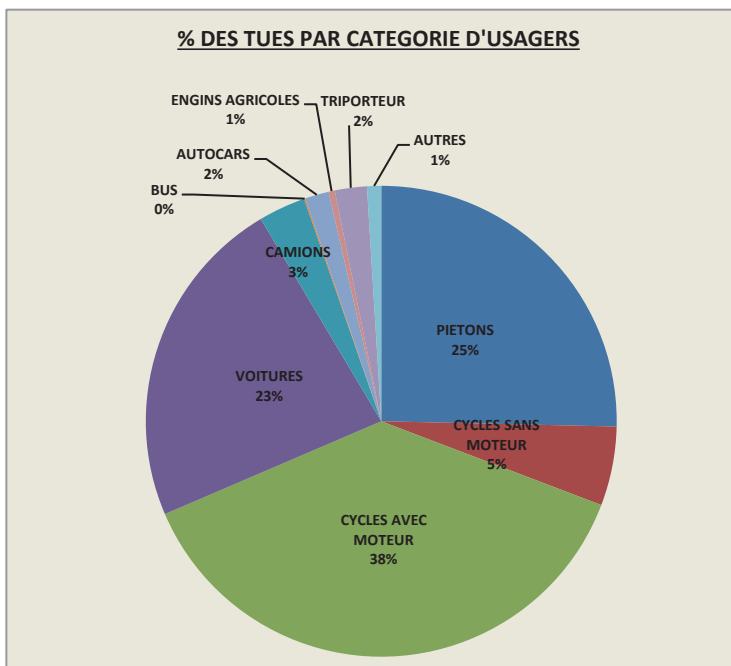
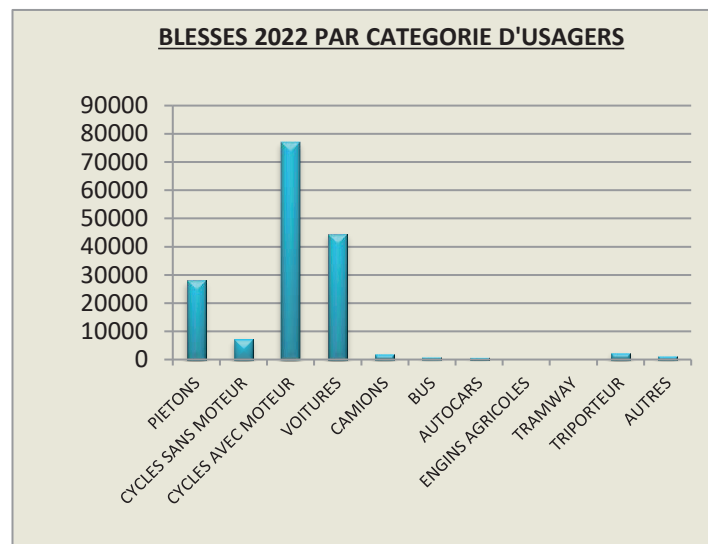
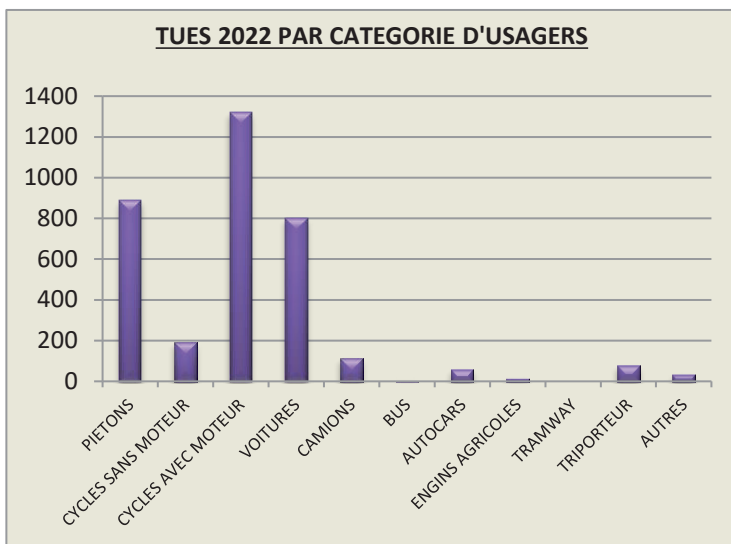
REPARTITION DES VEHICULES IMPLIQUES SELON LEUR TYPE ET LEUR USAGE

TYPE DE VEHICULE	Propriété du conducteur	Taxi ou TP Voyageurs	Transport de marchandises	Véhicule de l'Etat	Loué Prêté Volé	Autre		Total
						en fuite après l'accident	non spécifié	
- 2ROUES SANS MOTEUR	5721				71	55	1700	7547
- 2ROUES AVEC MOTEUR	58843		236	503	8117	2202	6182	76083
- FAUTEUIL POUR HANDICAPE	41				2		39	82
- VOITURE DE TOURISME	60835	9513	1074	1113	15988	3535	6645	98703
- AUTOBUS		886		22	65	21	125	1119
- AUTOCAR		411		12	44	22	46	535
- CAMION PTC < 5.5 T	275	88	1029	67	185	26	113	1783
- 5.5T < CAMION PTC <8 T	208		923	40	228	53	153	1605
- CAMION PTC > 8 T	164		1249	18	263	38	179	1911
- ENGIN AGRICOLE	94		8	5	68	8	75	258
- ENGIN TP OU GENIE	23		16	3	13	7	80	142
- TRAIN								
- POUSSETTE OU CHARENTE	657		45	2	50	89	273	1116
- ANIMAL MONTE	26					3	43	72
- TRAMWAY		49					22	71
- TRIPORTEUR	1845		269		240	273	204	2831
- AUTRE	5	7		1	2	25	53	93
TOTAL	128737	10954	4849	1786	25336	6357	15932	193951

TUES ET BLESSES PAR CATEGORIE D'USAGERS EN 2021 et 2022

2022	CATEGORIE D'USAGERS	TUES			BLESSES		
		NOMBRE	%	Evolution % 21/22	NOMBRE	%	Evolution % 21/22
		PIETONS	888	25,36	-1%	27984	17,05
CYCLES SANS MOTEUR	190	5,43	2%	7301	4,45	5%	
CYCLES AVEC MOTEUR	1321	37,76	-4%	77128	47,00	1%	
VOITURES	801	22,9	-14%	44437	27,08	-8%	
CAMIONS	113	3,23	-7%	1866	1,14	-12%	
BUS	3	0,09	-25%	878	0,54	17%	
AUTOCARS	57	1,63	307%	771	0,47	70%	
ENGINS AGRICOLES	15	0,43	-64%	110	0,07	-30%	
TRAMWAY				3	0,002	-57%	
TRIPORTEUR	77	2,2	-4%	2288	1,39	-7%	
AUTRES	34	0,97	-8%	1342	0,82	19%	
TOTAL		3499	100		164108	100	

2021	CATEGORIE D'USAGERS	TUES			BLESSES		
		NOMBRE	%	Evolution % 20/21	NOMBRE	%	Evolution % 20/21
		PIETONS	900	24,42	23%	26222	15,88
CYCLES SANS MOTEUR	187	5,07	-1%	6957	4,21	20%	
CYCLES AVEC MOTEUR	1370	37,18	33%	76661	46,42	43%	
VOITURES	929	25,21	19%	48245	29,21	34%	
CAMIONS	122	3,31	2%	2119	1,28	11%	
BUS	4	0,11	-20%	752	0,46	69%	
AUTOCARS	14	0,38	-7%	453	0,27	42%	
ENGINS AGRICOLES	42	1,14	83%	158	0,10	17%	
TRAMWAY				7	0,004	17%	
TRIPORTEUR	80	2,17	18%	2455	1,49	11%	
AUTRES	37	1,00	-21%	1125	0,68	2%	
TOTAL		3685	100		165154	100	



REPARTITION DES VICTIMES IMPLIQUEES PAR CATEGORIE D'USAGERS HORS AGGLOMERATION

USAGERS	TUES		BLES. GRAV.		BLES.LEGER.		TOTAL BLESSES		TOTAL VICTIMES	
	NBRE	REPART	NBRE	REPART	NBRE	REPART	NBRE	REPART	NBRE	REPART
PIETONS	412	412	386	386	2927	2927	3313	3313	3725	3725
2 ROUES SANS MOTEUR	82		99		1163		1262		1344	
CONDUCTEURS		81		97		1123		1220		1301
PASSAGERS		1		2		40		42		43
2 ROUES AVEC MOTEUR	591		1250		10570		11820		12411	
CONDUCTEURS		485		998		8010		9008		9493
PASSAGERS		106		252		2560		2812		2918
FAUTEUIL HANDICAPE	1				15		15		16	
CONDUCTEURS		1				14		14		15
PASSAGERS						1		1		1
VOITURE DE TOURISME	586		931		16602		17533		18119	
CONDUCTEURS		247		360		6683		7043		7290
PASSAGERS		339		571		9919		10490		10829
AUTOBUS	3		1		216		217		220	
CONDUCTEURS						25		25		25
PASSAGERS		3		1		191		192		195
AUTOCAR	49		59		343		402		451	
CONDUCTEURS		3		3		14		17		20
PASSAGERS		46		56		329		385		431
VU < 5,5 T	20		34		352		386		406	
CONDUCTEURS		8		13		154		167		175
PASSAGERS		12		21		198		219		231
8T > PL > 5,5 T	25		30		358		388		413	
CONDUCTEURS		10		15		214		229		239
PASSAGERS		15		15		144		159		174
PL > 8T	36		42		373		415		451	
CONDUCTEURS		20		28		277		305		325
PASSAGERS		16		14		96		110		126
ENGIN AGRICOLE	4		12		40		52		56	
CONDUCTEURS		3		5		23		28		31
PASSAGERS		1		7		17		24		25
ENGIN TP ou GENIE			3		16		19		19	
CONDUCTEURS				3		8		11		11
PASSAGERS						8		8		8
POUSETTE OU CHARRETTE	18		33		486		519		537	
CONDUCTEURS		11		16		286		302		313
PASSAGERS		7		17		200		217		224
ANIMAL MONTE					14		14		14	
CONDUCTEURS						10		10		10
PASSAGERS						4		4		4
TRIPORTEUR	43		59		570		629		672	
CONDUCTEURS		20		35		301		336		356
PASSAGERS		23		24		269		293		316
AUTRES					1		1		1	
CONDUCTEURS						1		1		1
PASSAGERS										
TOTAL	1870	1870	2939	2939	34046	34046	36985	36985	38855	38855

REPARTITION DES VICTIMES IMPLIQUEES PAR CATEGORIE D'USAGERS EN AGGLOMERATION

USAGERS	TUES		BLES. GRAV.		BLES.LEGER.		TOTAL BLESSES		TOTAL VICTIMES	
	NBRE	REPART	NBRE	REPART	NBRE	REPART	NBRE	REPART	NBRE	REPART
PIETONS	476	476	2045	2045	22626	22626	24671	24671	25147	25147
2 ROUES SANS MOTEUR	108		433		5606		6039		6147	
CONDUCTEURS		105		417		5393		5810		5915
PASSAGERS		3		16		213		229		232
2 ROUES AVEC MOTEUR	730		4345		60963		65308		66038	
CONDUCTEURS		631		3658		48434		52092		52723
PASSAGERS		99		687		12529		13216		13315
FAUTEUIL HANDICAPE	3		9		56		65		68	
CONDUCTEURS		2		6		54		60		62
PASSAGERS		1		3		2		5		6
VOITURE DE TOURISME	215		867		26037		26904		27119	
CONDUCTEURS		111		489		14044		14533		14644
PASSAGERS		104		378		11993		12371		12475
AUTOBUS			23		638		661		661	
CONDUCTEURS				4		68		72		72
PASSAGERS				19		570		589		589
AUTOCAR	8		22		347		369		377	
CONDUCTEURS		2		3		39		42		44
PASSAGERS		6		19		308		327		333
VU < 5,5 T	12		33		305		338		350	
CONDUCTEURS		3		12		110		122		125
PASSAGERS		9		21		195		216		225
8T > PL > 5,5 T	5		13		187		200		205	
CONDUCTEURS		1		7		100		107		108
PASSAGERS		4		6		87		93		97
PL > 8T	15		16		123		139		154	
CONDUCTEURS		7		6		87		93		100
PASSAGERS		8		10		36		46		54
ENGIN AGRICOLE	11		10		48		58		69	
CONDUCTEURS		9		5		22		27		36
PASSAGERS		2		5		26		31		33
ENGIN TP ou GENIE	3		1		26		27		30	
CONDUCTEURS		2		1		17		18		20
PASSAGERS		1				9		9		10
TRAIN										
CONDUCTEURS										
PASSAGERS										
POUSETTE OU CHARRETTE	8		39		562		601		609	
CONDUCTEURS		7		24		332		356		363
PASSAGERS		1		15		230		245		246
ANIMAL MONTE			4		36		40		40	
CONDUCTEURS				3		24		27		27
PASSAGERS				1		12		13		13
TRAMWAY					3		3		3	
CONDUCTEURS						3		3		3
PASSAGERS										
TRIPORTEUR	34		129		1530		1659		1693	
CONDUCTEURS		17		79		847		926		943
PASSAGERS		17		50		683		733		750
AUTRES	1		1		40		41		42	
CONDUCTEURS		1		1		34		35		36
PASSAGERS						6		6		6
TOTAL	1629	1629	7990	7990	119133	119133	127123	127123	128752	128752

REPARTITION DES VICTIMES IMPLIQUEES PAR CATEGORIE D'USAGERS EN ET HORS AGGLOMERATION

USAGERS	TUES		BLES. GRAV.		BLES. LEGER.		TOTAL BLESSES		TOTAL VICTIMES	
	NBRE	REPART	NBRE	REPART	NBRE	REPART	NBRE	REPART	NBRE	REPART
PIETONS	888	888	2431	2431	25553	25553	27984	27984	28872	28872
2 ROUES SANS MOTEUR	190		532		6769		7301		7491	
CONDUCTEURS		186		514		6516		7030		7216
PASSAGERS		4		18		253		271		275
2 ROUES AVEC MOTEUR	1321		5595		71533		77128		78449	
CONDUCTEURS		1116		4656		56444		61100		62216
PASSAGERS		205		939		15089		16028		16233
FAUTEUIL HANDICAPE	4		9		71		80		84	
CONDUCTEURS		3		6		68		74		77
PASSAGERS		1		3		3		6		7
VOITURE DE TOURISME	801		1798		42639		44437		45238	
CONDUCTEURS		358		849		20727		21576		21934
PASSAGERS		443		949		21912		22861		23304
AUTOBUS	3		24		854		878		881	
CONDUCTEURS				4		93		97		97
PASSAGERS		3		20		761		781		784
AUTOCAR	57		81		690		771		828	
CONDUCTEURS		5		6		53		59		64
PASSAGERS		52		75		637		712		764
VU < 5,5 T	32		67		657		724		756	
CONDUCTEURS		11		25		264		289		300
PASSAGERS		21		42		393		435		456
8T > PL > 5,5 T	30		43		545		588		618	
CONDUCTEURS		11		22		314		336		347
PASSAGERS		19		21		231		252		271
PL > 8T	51		58		496		554		605	
CONDUCTEURS		27		34		364		398		425
PASSAGERS		24		24		132		156		180
ENGIN AGRICOLE	15		22		88		110		125	
CONDUCTEURS		12		10		45		55		67
PASSAGERS		3		12		43		55		58
ENGIN TP ou GENIE	3		4		42		46		49	
CONDUCTEURS		2		4		25		29		31
PASSAGERS		1				17		17		18
TRAIN										
CONDUCTEURS										
PASSAGERS										
POUSETTE OU CHARRETTE	26		72		1048		1120		1146	
CONDUCTEURS		18		40		618		658		676
PASSAGERS		8		32		430		462		470
ANIMAL MONTE			4		50		54		54	
CONDUCTEURS				3		34		37		37
PASSAGERS				1		16		17		17
TRAMWAY					3		3		3	
CONDUCTEURS						3		3		3
PASSAGERS										
TRIPORTEUR	77		188		2100		2288		2365	
CONDUCTEURS		37		114		1148		1262		1299
PASSAGERS		40		74		952		1026		1066
AUTRES	1		1		41		42		43	
CONDUCTEURS		1		1		35		36		37
PASSAGERS						6		6		6
TOTAL	3499	3499	10929	10929	153179	153179	164108	164108	167607	167607

REPARTITION DES ACCIDENTS , VEHICULES IMPLIQUES ET VICTIMES SELON LE TYPE DE COLLISION

TYPE DE COLLISION	NOMBRE		VICTIMES			
	ACCIDENTS	VEH.IMPL.	TUES	BLES.L	BLES.G	TOTAL
-FRONTAL	4408	8361	459	6840	892	8191
-PAR L'ARRIERE	10145	19966	265	14614	696	15575
-PAR LE COTE	15599	30994	345	22521	1210	24076
-EN CHAINE	610	2010	20	1251	38	1309
-COLLISIONS MULTIPLES	264	782	19	601	32	652
-AUTRES COLLISIONS	11165	17910	411	14200	1166	15777
-SANS COLLISION	13872	14912	1058	19008	1775	21841
-NON SPECIFIE	57562	99016	922	74144	5120	80186
TOTAL	113625	193951	3499	153179	10929	167607

**REPARTITION DES ACCIDENTS , VEHICULES IMPLIQUES ET VICTIMES
SELON LE POINT DE CHOC INITIAL**

POINT DE CHOC INITIAL	NOMBRE		VICTIMES			
	ACCIDENTS	VEH.IMPL.	TUES	BLL	BLG	TOTAL
-AVANT	21132	32858	1189	28218	2552	31959
-AVANT-DROIT	4069	7018	138	5237	367	5742
-AVANT-GAUCHE	3191	5863	114	4315	359	4788
-ARRIERE	6333	12929	183	9388	503	10074
-ARRIERE-DROIT	951	1837	20	1283	71	1374
-ARRIERE-GAUCHE	1311	2597	48	1884	119	2051
-COTE DROIT	5544	9571	176	7696	529	8401
-COTE GAUCHE	5052	9295	156	7596	443	8195
-CHOCS MULTIPLES	4266	5297	457	7475	703	8635
-NON SPECIFIE	61776	106686	1018	80087	5283	86388
TOTAL	113625	193951	3499	153179	10929	167607

**REPARTITION DES ACCIDENTS , VEHICULES IMPLIQUES ET VICTIMES
SELON LA MANOEUVRE PRINCIPALE AVANT L'ACCIDENT**

MANOEUVRES	NOMBRE ACCIDENTS	NOMBRE VEH.IMPL.	VICTIMES			
			TUES	BLESS.L	BLESS.G	TOTAL
A contresens	6353	12623	363	9711	1000	11074
Arrete (hors stationnement)	147	297	6	181	15	202
changeant de file à droite	405	722	10	572	34	616
changeant de file à gauche	893	1708	26	1238	101	1365
dépassant à droite	190	343	5	250	21	276
dépassant à gauche	705	1410	71	1197	104	1372
déporté à droite	2711	2864	212	4335	362	4909
déporté à gauche	1613	1798	158	2834	213	3205
En faisant demi-tour sur la chaussée	543	1071	12	746	42	800
En franchissant le terre-plein central	325	483	15	484	51	550
En marche arrière	381	540	16	431	27	474
En s'insérant	1937	3798	48	2877	207	3132
En stationnement (avec occupants)	435	897	14	560	35	609
Entre 2 files	4985	9637	145	7078	415	7638
Manoeuvre de stationnement	155	275	8	196	15	219
Manoeuvre d'évitement	2940	4501	154	3914	320	4388
Même sens ou même file	18178	33785	711	26400	1696	28807
Ouverture de porte	621	1246	7	727	46	780
tournant à droite	412	730	11	617	35	663
tournant à gauche	1388	2675	28	1960	120	2108
Traversant la chaussée	8589	9117	466	9332	831	10629
Non spécifié	59719	103431	1013	77539	5239	83791
TOTAL	113625	193951	3499	153179	10929	167607

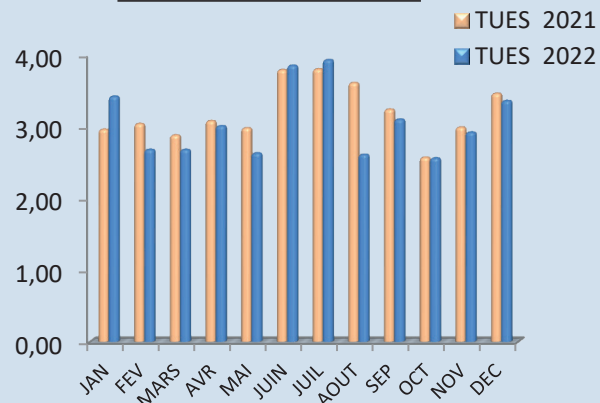


ACCIDENTS ET VICTIMES PAR PERIODE

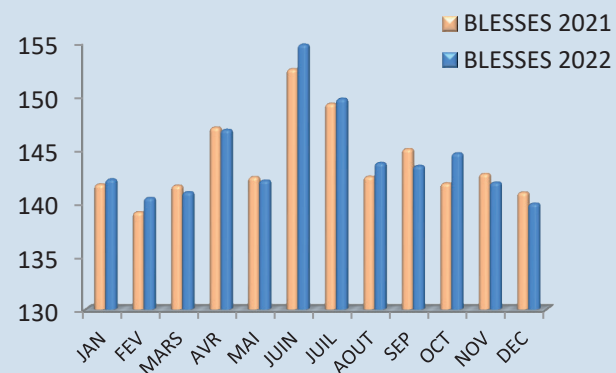
VICTIMES POUR 100 ACCIDENTS EN 2022 ET 2021

MOIS		JAN	FEV	MARS	AVR	MAI	JUIN	JUIL	AOUT	SEP	OCT	NOV	DEC
TUES 2022	EN AGGL.	2,06	1,63	1,61	1,71	1,52	1,99	2,2	1,64	2	1,46	1,53	1,96
	HORS AGL.	9,01	7,03	7,99	8,58	8,12	9,44	9,67	6,89	7,62	8,05	9,17	9,42
	TOTAL	3,42	2,68	2,68	3,01	2,63	3,85	3,93	2,61	3,1	2,56	2,92	3,36
TUES 2021	EN ET HORS	2,96	3,04	2,88	3,08	2,98	3,79	3,8	3,61	3,24	2,57	2,99	3,46
BLESSES LEGRS 2022	EN AGGL.	130,48	126,5	127,53	131,2	128,93	133,75	132,8	130,6	129,6	130,7	130,4	126,7
	HORS AGL.	145,84	148,2	153,25	157,6	149,76	174,27	164,6	153,1	151,4	151,8	146,4	147,2
	TOTAL	133,47	130,7	131,82	136,2	132,45	143,85	140,2	134,7	133,9	134,2	133,3	130,6
BLESSES GRAVES 2022	EN AGGL.	7,74	9,24	8,73	9,77	8,54	9,68	8	8,14	8,6	9,49	8	8,75
	HORS AGL.	12,69	11,92	11,38	14,29	14,9	14,69	14,77	12,71	13,69	14,83	11,25	11,88
	TOTAL	8,7	9,76	9,17	10,63	9,61	10,93	9,56	8,98	9,59	10,38	8,59	9,34
BLESSES 2022	EN ET HORS	142,18	140,5	140,99	146,8	142,07	154,78	149,7	143,7	143,4	144,6	141,9	139,9
BLESSES 2021	EN ET HORS	141,71	139,1	141,59	147	142,4	152,48	149,3	142,4	145	141,8	142,7	141

TUES POUR 100 ACCIDENTS



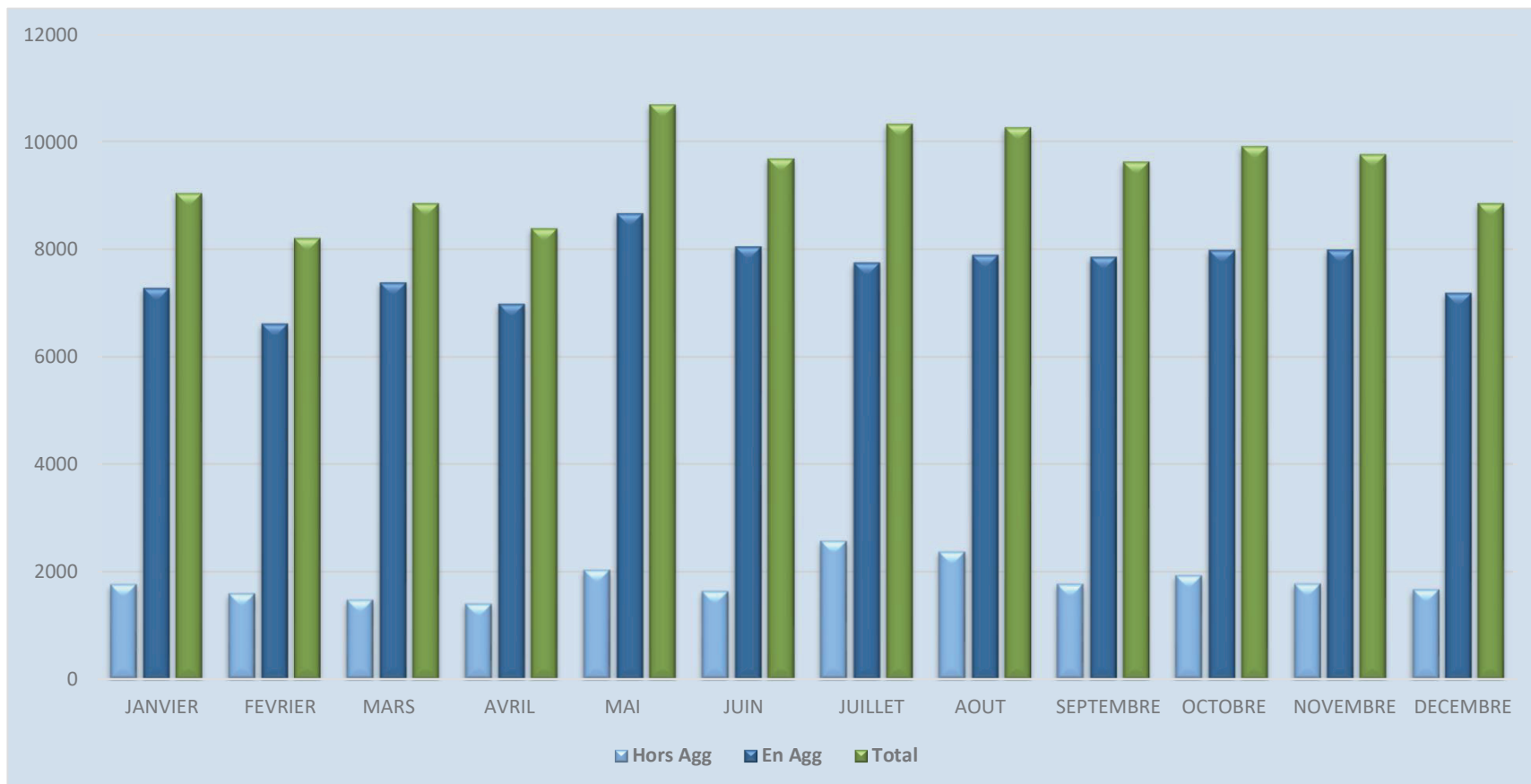
BLESSES POUR 100 ACCIDENTS



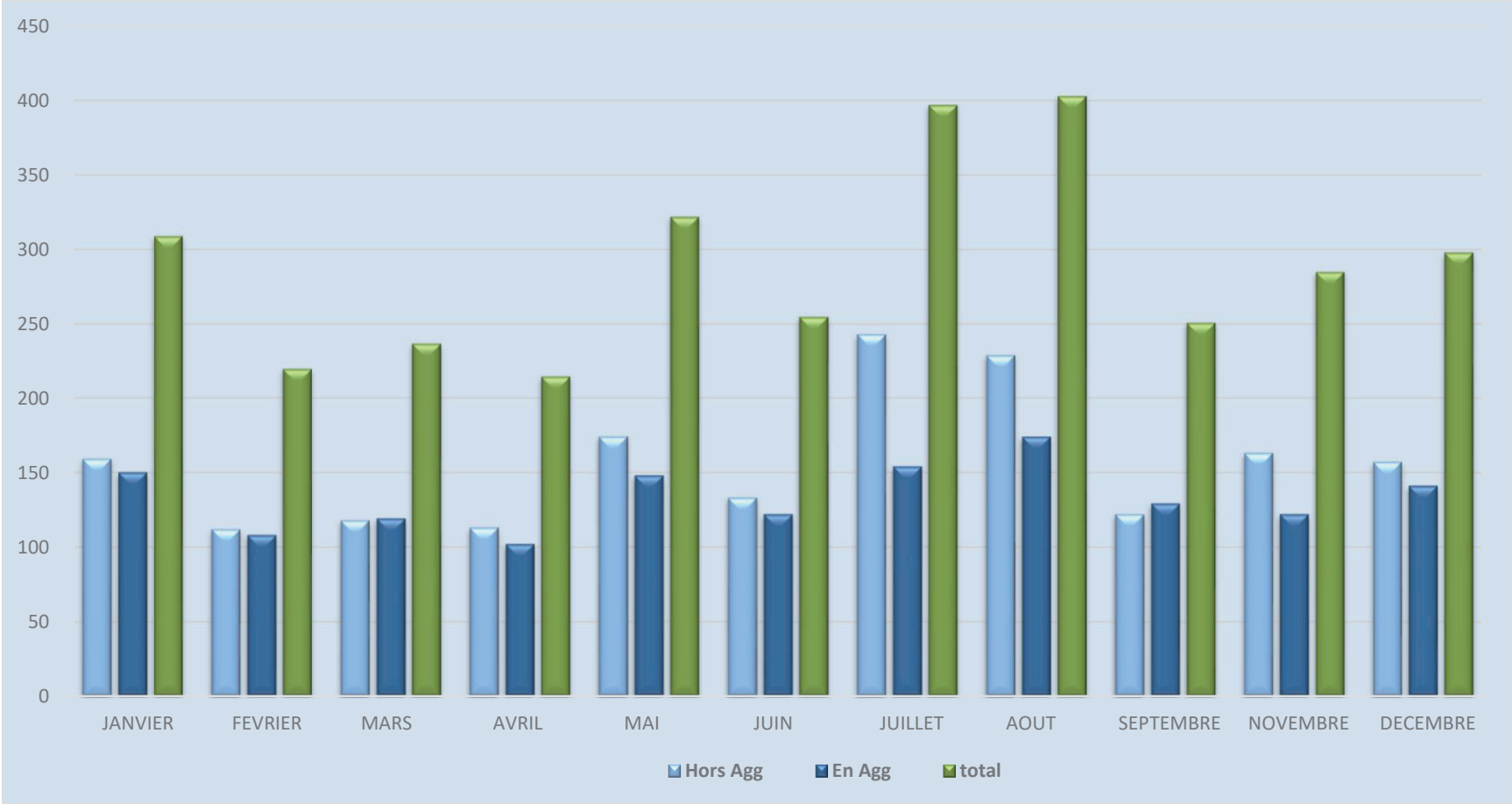
REPARTITION DES ACCIDENTS ET VICTIMES PAR MOIS ET TRIMESTRES 2022

MOIS	HORS AGGLOMERATION					EN AGGLOMERATION					TOTAL GENERAL						
	ACCID N.MORT	ACCID MORT	TUES	BLES LEGER	BLES GRAV	ACCID N.MORT	ACCID MORT	TUES	BLES LEGER	BLES GRAV	ACCID N.MORT	ACCID MORT	ACCID TOTAL	TUES	BLES LEGER	BLES GRAV	BLES TOTAL
JANVIER	1624	141	159	2574	224	7135	143	150	9496	563	8759	284	9043	309	12070	787	12857
FEVRIER	1486	108	112	2362	190	6520	96	108	8368	611	8006	204	8210	220	10730	801	11531
MARS	1367	109	118	2262	168	7263	117	119	9412	644	8630	226	8856	237	11674	812	12486
TOTAL	4477	358	389	7198	582	20918	356	377	27276	1818	25395	714	26109	766	34474	2400	36874
AVRIL	1307	96	113	2130	208	6887	100	102	9132	663	8194	196	8390	215	11262	871	12133
MAI	1879	150	174	3197	290	8527	135	148	11363	846	10406	285	10691	322	14560	1136	15696
JUIN	1524	114	133	2453	244	7929	118	122	10375	687	9453	232	9685	255	12828	931	13759
TOTAL	4710	360	420	7780	742	23343	353	372	30870	2196	28053	713	28766	792	38650	2938	41588
JUILLET	2377	196	243	4484	378	7605	145	154	10366	750	9982	341	10323	397	14850	1128	15978
AOUT	2190	179	229	3899	350	7737	155	174	10482	631	9927	334	10261	403	14381	981	15362
SEPTEMBRE	1663	107	122	2709	225	7740	118	129	10262	640	9403	225	9628	251	12971	865	13836
TOTAL	6230	482	594	11092	953	23082	418	457	31110	2021	29312	900	30212	1051	42202	2974	45176
OCTOBRE	1794	135	147	2920	264	7830	156	160	10351	687	9624	291	9915	307	13271	951	14222
NOVEMBRE	1643	134	163	2602	200	7872	117	122	10415	639	9515	251	9766	285	13017	839	13856
DECEMBRE	1533	134	157	2454	198	7055	135	141	9111	629	8588	269	8857	298	11565	827	12392
TOTAL	4970	403	467	7976	662	22757	408	423	29877	1955	27727	811	28538	890	37853	2617	40470
TOT.GEN.	20387	1603	1870	34046	2939	90100	1535	1629	119133	7990	110487	3138	113625	3499	153179	10929	164108

REPARTITION DES ACCIDENTS PAR MOIS 2022



REPARTITION DES TUES PAR MOIS 2022



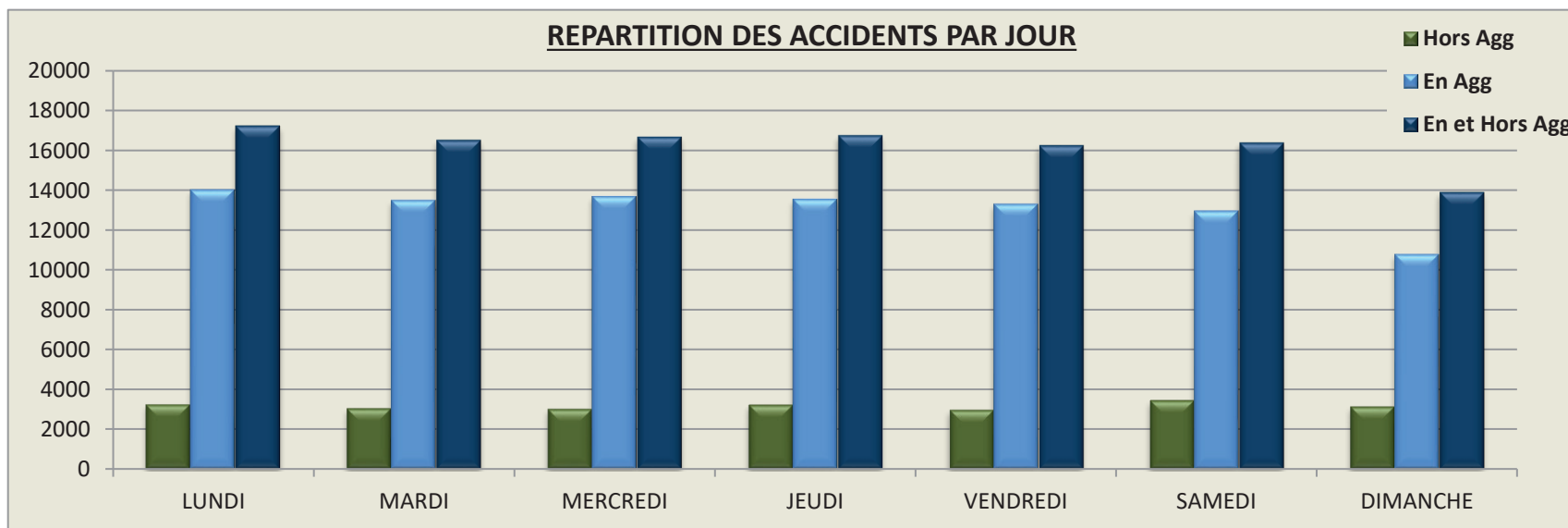
TAUX DE MORTALITE ET DE GRAVITE PAR TYPE DE JOUR EN 2022 ET 2021

ANNEE 2022				
TAUX	ANNEE 2019	EN AGGL.	HORS AGGL.	TOTAL
NOMBRE DE TUES	JOURS OUVRABLES	1,74	8,43	3,01
POUR 100 ACCIDENTS	SAMEDI, DIMANCHE ET JOURS FERIES	1,85	8,67	3,23
NOMBRE DE BLESSES LEGERS	JOURS OUVRABLES	129,7	154,07	134,32
POUR 100 ACCIDENTS	SAMEDI, DIMANCHE ET JOURS FERIES	130,78	156,52	135,98
NOMBRE DE BLESSES GRAVES	JOURS OUVRABLES	8,62	13,21	9,49
POUR 100 ACCIDENTS	SAMEDI, DIMANCHE ET JOURS FERIES	8,96	13,67	9,91

ANNEE 2021				
TAUX	ANNEE 2020	EN AGGL.	HORS AGGL.	TOTAL
NOMBRE DE TUES	JOURS OUVRABLES	1,79	8,2	3,15
POUR 100 ACCIDENTS	SAMEDI, DIMANCHE ET JOURS FERIES	1,87	8,71	3,36
NOMBRE DE BLESSES	JOURS OUVRABLES	129,77	151,13	134,31
LEGERS POUR 100 ACCIDENTS	SAMEDI, DIMANCHE ET JOURS FERIES	130,99	152,27	135,63
NOMBRE DE BLESSES	JOURS OUVRABLES	8,12	13,6	9,29
GRAVES POUR 100 ACCIDENTS	SAMEDI, DIMANCHE ET JOURS FERIES	8,26	14,27	9,57

REPARTITION DES ACCIDENTS ET VICTIMES PAR JOUR EN 2022

JOUR DE SEMAINE	EN AGGLOMERATION						HORS AGGLOMERATION						EN ET HORS AGGLOMERATION					
	ACCID	ACCID	TOTAL	TUES	BLES	BLES	ACCID	ACCID	TOTAL	TUES	BLES	BLES	ACCID	ACCID	ACCID	TUES	BLES	BLES
	N.MOR	MORT	ACCID		LEGER	GRAV	N.MORT	MORT	ACCID		LEGER	GRAV	N.MORT	MORT	TOTAL		LEGER	GRAV
LUNDI	13777	216	13993	226	18090	1144	2979	240	3219	273	4940	437	16756	456	17212	499	23030	1581
MARDI	13244	228	13472	243	17319	1195	2828	209	3037	241	4781	394	16072	437	16509	484	22100	1589
MERCREDI	13440	219	13659	227	17449	1186	2794	213	3007	279	4543	421	16234	432	16666	506	21992	1607
JEUDI	13314	219	13533	230	17434	1135	2985	227	3212	263	4803	405	16299	446	16745	493	22237	1540
VENDREDI	13063	214	13277	236	17181	1087	2731	229	2960	254	4428	406	15794	443	16237	490	21609	1493
SAMEDI	12710	221	12931	236	16943	1210	3184	251	3435	290	5462	471	15894	472	16366	526	22405	1681
DIMANCHE	10552	218	10770	231	14717	1033	2886	234	3120	270	5089	405	13438	452	13890	501	19806	1438
TOTAL	90100	1535	91635	1629	119133	7990	20387	1603	21990	1870	34046	2939	110487	3138	113625	3499	153179	10929

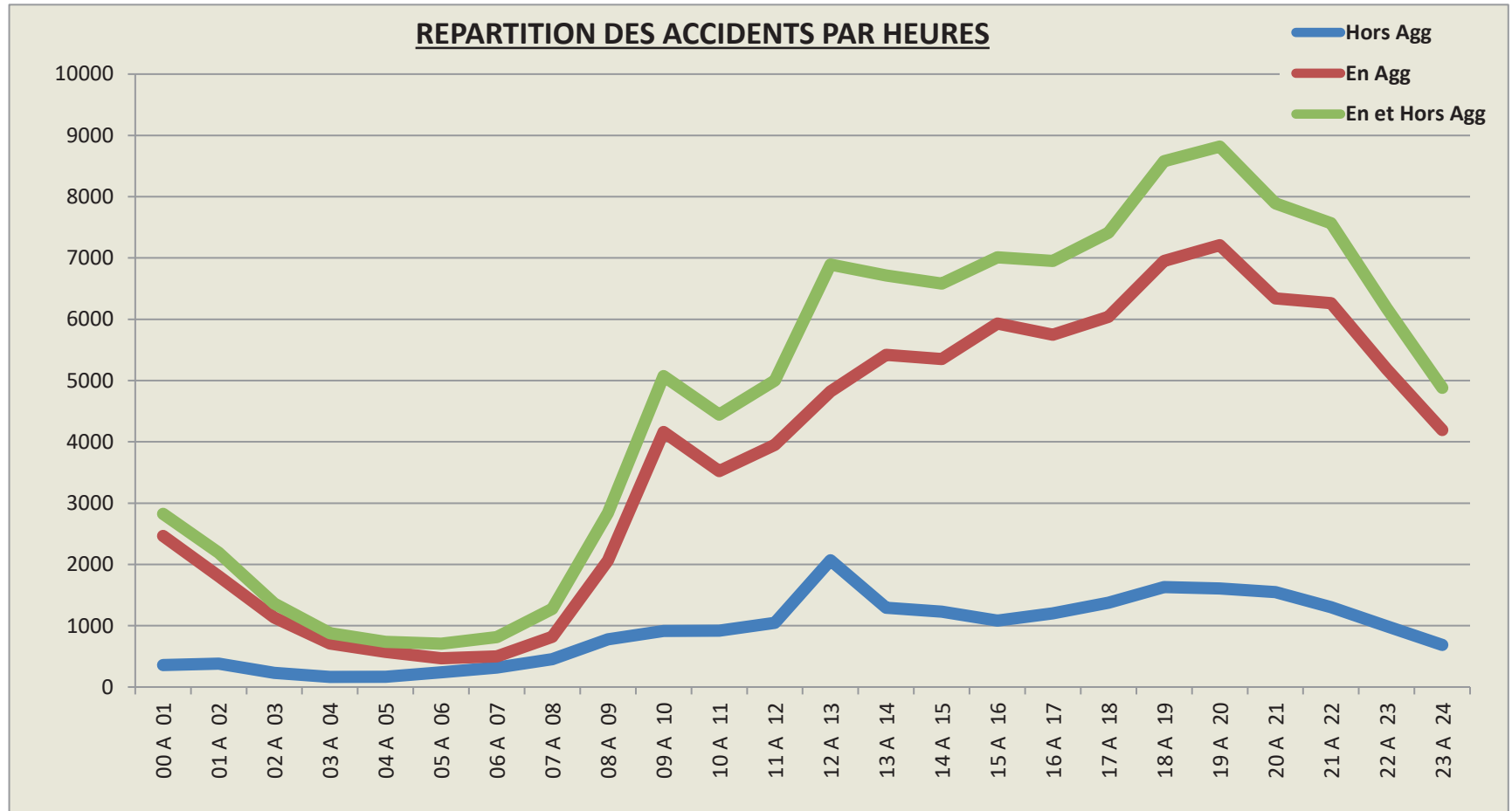


REPARTITION DES ACCIDENTS ET VICTIMES SELON LES JOURS FERIES

JOURS FERIES	HORS AGGLOMERATION					EN AGGLOMERATION					EN ET HORS AGGLOMERATION				
	ACCIDENTS		TUES	B.L.	B.G.	ACCIDENTS		TUES	B.L.	B.G.	ACCIDENTS		TUES	B.L.	B.G.
	N.MORT	MORT				N.MORT	MORT				N.MORT	MORT			
01-01-22 JOUR DE L AN	62	7	8	118	6	220	3	3	299	27	282	10	11	417	33
11-01-22 MANIFESTE DE L INDEPENDANCE	34	5	5	55	5	167	4	5	241	8	201	9	10	296	13
01-05-22 FETE DU TRAVAIL	72	7	11	132	9	247	1	1	337	28	319	8	12	469	37
03-05-22 AID AL FITR	91	3	3	208	16	186	4	5	286	24	277	7	8	494	40
04-05-22 AID AL FITR	85	4	6	148	11	286	6	8	368	49	371	10	14	516	60
10-07-22 AID AL ADHA	53	8	11	105	9	139	6	6	209	17	192	14	17	314	26
11-07-22 AID AL ADHA	82	12	13	147	15	196	1	1	288	19	278	13	14	435	34
30-07-22 FETE DU TRONE	70	7	7	132	10	236	4	4	336	28	306	11	11	468	38
30-07-22 1ER MOHARRAM	70	7	7	132	10	236	4	4	336	28	306	11	11	468	38
14-08-22 FETE NATIONALE	76	8	9	141	13	231	9	11	311	24	307	17	20	452	37
20-08-22 REVOLUTION DU ROI ET DU PEUPLE	77	4	6	102	11	203	4	4	310	17	280	8	10	412	28
21-08-22 FETE DE LA JEUNESSE	78	10	11	127	10	239	6	7	314	23	317	16	18	441	33
09-10-22 AID AL MAWLID	53	4	4	111	9	181	3	3	240	15	234	7	7	351	24
10-10-22 AID AL MAWLID	64	4	4	108	8	221	1	1	299	16	285	5	5	407	24
06-11-22 LA MARCHE VERTE	52	3	3	91	3	190	5	8	281	29	242	8	11	372	32
18-11-22 FETE DE L INDEPENDANCE	52	7	9	83	3	190	4	4	287	18	242	11	13	370	21
TOTAL GENERAL	1071	100	117	1940	148	3368	65	75	4742	370	4439	165	192	6682	518

REPARTITION DES ACCIDENTS ET VICTIMES PAR HEURES

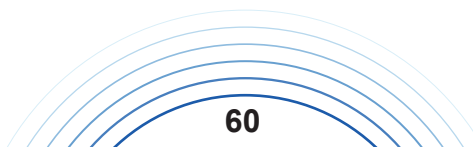
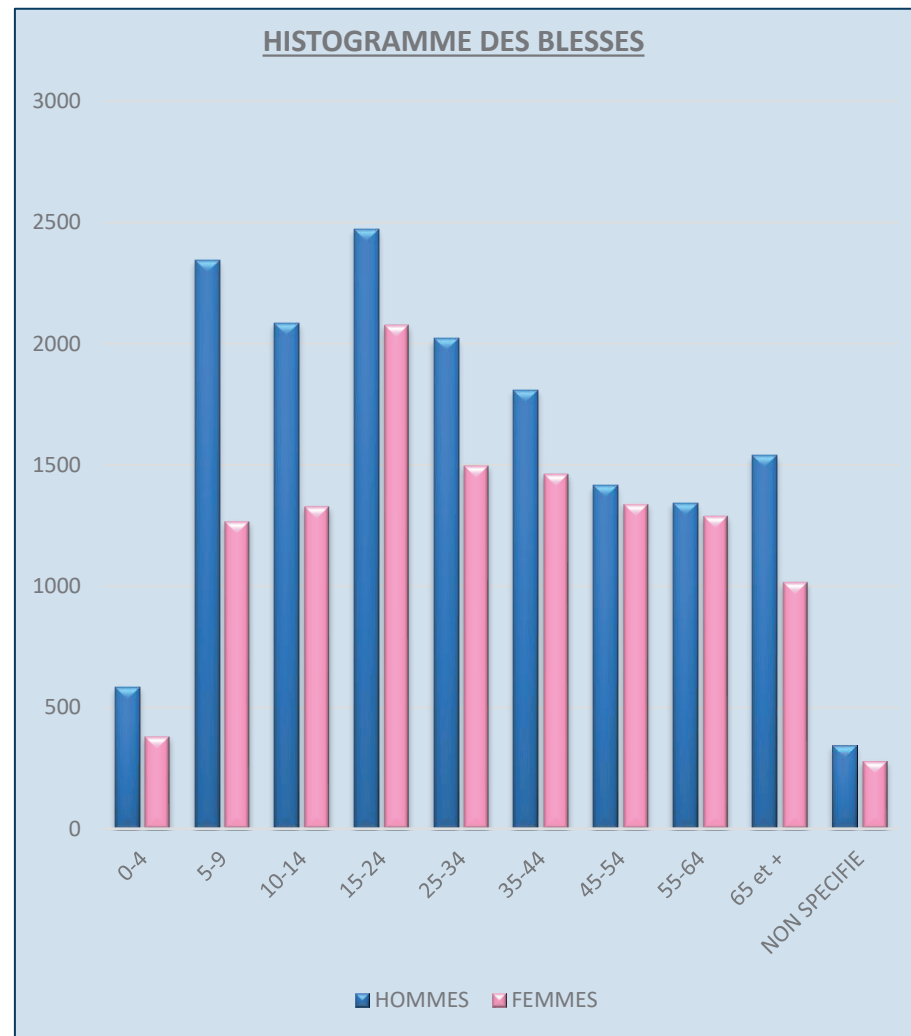
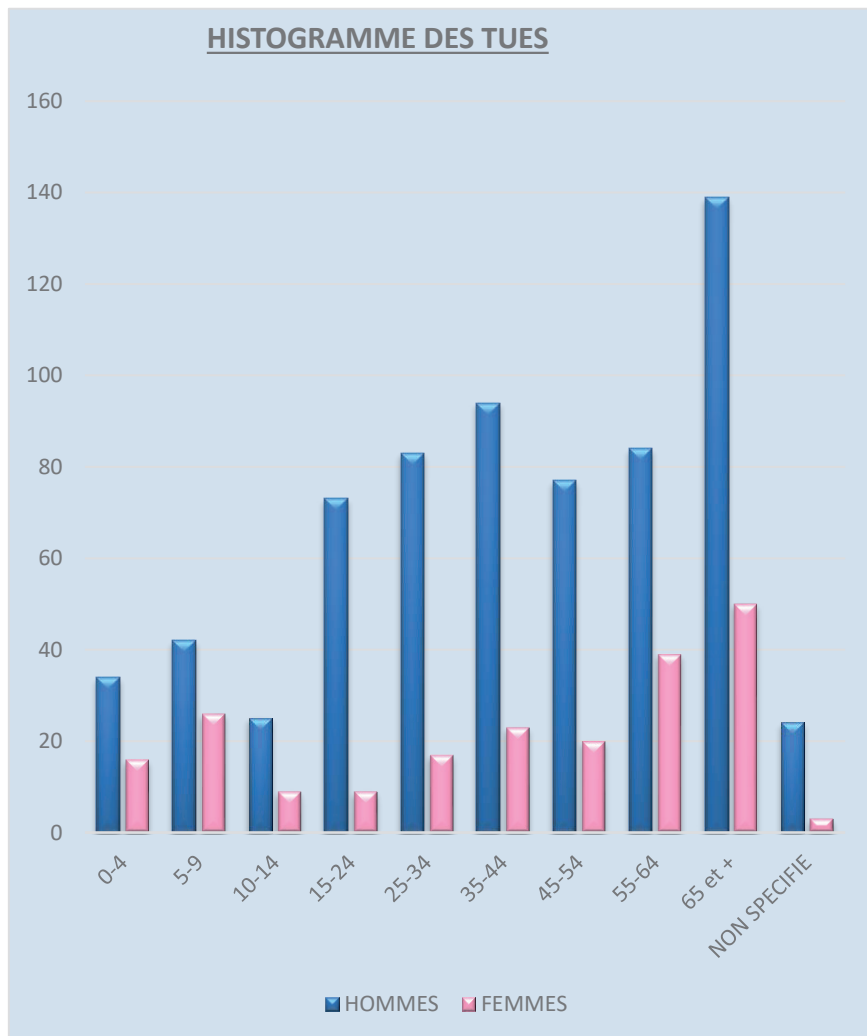
HEURES	EN.AGG						HORS.AGG						EN ET HORS AGGLOMERATION					
	ACCID	ACCID	TOTAL	TUES	BLES	BLES	ACCID	ACCID	TOTAL	TUES	BLES	BLES	ACCID	ACCID	ACCID	TUES	BLES	BLES
	N.MORT	MORT			LEGER	GRAV	N.MORT	MORT			LEGER	GRAV	N.MORT	MORT	TOTAL		LEGER	GRAV
00 A 01	2403	64	2467	67	3394	245	309	48	357	52	519	54	2712	112	2824	119	3913	299
01 A 02	1756	52	1808	54	2467	209	331	52	383	62	556	91	2087	104	2191	116	3023	300
02 A 03	1093	40	1133	41	1568	126	198	32	230	37	350	53	1291	72	1363	78	1918	179
03 A 04	670	42	712	44	942	83	144	21	165	25	257	22	814	63	877	69	1199	105
04 A 05	542	29	571	36	792	70	142	24	166	25	252	32	684	53	737	61	1044	102
05 A 06	434	35	469	40	623	65	187	51	238	61	395	61	621	86	707	101	1018	126
06 A 07	471	27	498	32	709	83	256	61	317	74	463	57	727	88	815	106	1172	140
07 A 08	771	48	819	51	1076	110	403	53	456	65	764	78	1174	101	1275	116	1840	188
08 A 09	2013	49	2062	53	2605	179	715	62	777	95	1295	125	2728	111	2839	148	3900	304
09 A 10	4107	53	4160	57	5217	367	847	67	914	77	1452	106	4954	120	5074	134	6669	473
10 A 11	3466	58	3524	58	4287	270	876	45	921	60	1407	91	4342	103	4445	118	5694	361
11 A 12	3903	50	3953	52	4744	312	990	55	1045	66	1616	118	4893	105	4998	118	6360	430
12 A 13	4725	99	4824	100	5937	389	1963	105	2068	120	3098	259	6688	204	6892	220	9035	648
13 A 14	5359	61	5420	64	6714	415	1225	69	1294	74	1975	137	6584	130	6714	138	8689	552
14 A 15	5292	61	5353	63	6773	442	1161	68	1229	76	1943	136	6453	129	6582	139	8716	578
15 A 16	5862	67	5929	72	7743	464	1034	50	1084	69	1745	120	6896	117	7013	141	9488	584
16 A 17	5669	79	5748	82	7506	449	1144	60	1204	76	1920	170	6813	139	6952	158	9426	619
17 A 18	5967	72	6039	74	7861	460	1298	76	1374	82	2196	135	7265	148	7413	156	10057	595
18 A 19	6855	97	6952	100	9025	591	1564	65	1629	75	2535	200	8419	162	8581	175	11560	791
19 A 20	7113	96	7209	100	9511	604	1502	107	1609	126	2529	211	8615	203	8818	226	12040	815
20 A 21	6239	102	6341	108	8330	581	1414	134	1548	145	2333	227	7653	236	7889	253	10663	808
21 A 22	6157	106	6263	115	8424	567	1166	136	1302	147	1923	195	7323	242	7565	262	10347	762
22 A 23	5106	82	5188	87	7125	488	906	86	992	92	1438	148	6012	168	6180	179	8563	636
23 A 24	4127	66	4193	79	5760	421	612	76	688	89	1085	113	4739	142	4881	168	6845	534
TOTAL	90100	1535	91635	1629	119133	7990	20387	1603	21990	1870	34046	2939	110487	3138	113625	3499	153179	10929





VICTIMES PAR GROUPE D'ÂGE ET PAR SEXE

HISTOGRAMME DES PIETONS VICTIMES PAR SEXE



REPARTITION DES PIETONS VICTIMES PAR GROUPE D'AGE ET SEXE																
TRANCHE D'AGE	SEXE	EN AGGLOMERATION					HORS AGGLOMERATION					TOTAL				
		TUE	BL LE	BL GR	TOT BL	TOT VICT	TUE	BL LE	BL GR	TOT BL	TOT VICT	TUE	BL LE	BL GR	TOT BL	TOT VICT
0 A 4	F	12	320	26	346	358	4	33	4	37	41	16	353	30	383	399
	H	27	482	50	532	559	7	47	5	52	59	34	529	55	584	618
	TOTAL	39	802	76	878	917	11	80	9	89	100	50	882	85	967	1017
5 A 9	F	13	1011	85	1096	1109	13	166	7	173	186	26	1177	92	1269	1295
	H	17	1804	212	2016	2033	25	282	47	329	354	42	2086	259	2345	2387
	TOTAL	30	2815	297	3112	3142	38	448	54	502	540	68	3263	351	3614	3682
10 A 14	F	4	1080	72	1152	1156	5	165	14	179	184	9	1245	86	1331	1340
	H	15	1640	148	1788	1803	10	263	35	298	308	25	1903	183	2086	2111
	TOTAL	19	2720	220	2940	2959	15	428	49	477	492	34	3148	269	3417	3451
15 A 24	F	4	1756	97	1853	1857	5	209	15	224	229	9	1965	112	2077	2086
	H	26	1942	169	2111	2137	47	317	45	362	409	73	2259	214	2473	2546
	TOTAL	30	3698	266	3964	3994	52	526	60	586	638	82	4224	326	4550	4632
25 A 34	F	12	1329	72	1401	1413	5	91	7	98	103	17	1420	79	1499	1516
	H	35	1583	142	1725	1760	48	255	41	296	344	83	1838	183	2021	2104
	TOTAL	47	2912	214	3126	3173	53	346	48	394	447	100	3258	262	3520	3620
35 A 44	F	14	1279	74	1353	1367	9	105	6	111	120	23	1384	80	1464	1487
	H	27	1423	130	1553	1580	67	215	41	256	323	94	1638	171	1809	1903
	TOTAL	41	2702	204	2906	2947	76	320	47	367	443	117	3022	251	3273	3390
45 A 54	F	14	1142	92	1234	1248	6	98	8	106	112	20	1240	100	1340	1360
	H	38	1093	126	1219	1257	39	168	28	196	235	77	1261	154	1415	1492
	TOTAL	52	2235	218	2453	2505	45	266	36	302	347	97	2501	254	2755	2852
55 A 64	F	26	1104	100	1204	1230	13	76	12	88	101	39	1180	112	1292	1331
	H	45	1020	121	1141	1186	39	176	26	202	241	84	1196	147	1343	1427
	TOTAL	71	2124	221	2345	2416	52	252	38	290	342	123	2376	259	2635	2758
65 ET+	F	37	831	121	952	989	13	63	4	67	80	50	894	125	1019	1069
	H	96	1137	185	1322	1418	43	182	36	218	261	139	1319	221	1540	1679
	TOTAL	133	1968	306	2274	2407	56	245	40	285	341	189	2213	346	2559	2748
NON SPECIFIE	F	3	269	6	275	278		5	1	6	6	3	274	7	281	284
	H	10	321	13	334	344	14	7	2	9	23	24	328	15	343	367
	N S	1	60	4	64	65		4	2	6	6	1	64	6	70	71
	TOTAL	14	650	23	673	687	14	16	5	21	35	28	666	28	694	722
TOTAL GENERAL		476	22626	2045	24671	25147	412	2927	386	3313	3725	888	25553	2431	27984	28872

REPARTITION DES PASSAGERS CYCLISTES VICTIMES PAR GROUPE D'AGE ET SEXE

TRANCHE D'AGE	SEXE	EN AGGLOMERATION					HORS AGGLOMERATION					TOTAL				
		TUE	BL LE	BL GR	TOT BL	TOT VICT	TUE	BL LE	BL GR	TOT BL	TOT VICT	TUE	BL LE	BL GR	TOT BL	TOT VICT
0 A 4	F		3		3	3							3		3	3
	H		4		4	4							4		4	4
	TOTAL		7		7	7							7		7	7
5 A 9	F		10	2	12	12		2		2	2		12	2	14	14
	H		22		22	22		4		4	4		26		26	26
	TOTAL		32	2	34	34		6		6	6		38	2	40	40
10 A 14	F		8	1	9	9							8	1	9	9
	H	1	51	2	53	54		10		10	10	1	61	2	63	64
	TOTAL	1	59	3	62	63		10		10	10	1	69	3	72	73
15 A 24	F		20	1	21	21		1		1	1		21	1	22	22
	H	1	63	4	67	68		13	2	15	15	1	76	6	82	83
	TOTAL	1	83	5	88	89		14	2	16	16	1	97	7	104	105
25 A 34	F		3		3	3	1				1	1	3		3	4
	H		11	1	12	12		2		2	2		13	1	14	14
	TOTAL		14	1	15	15	1	2		2	3	1	16	1	17	18
35 A 44	F		2	1	3	3		1		1	1		3	1	4	4
	H		1		1	1		2		2	2		3		3	3
	TOTAL		3	1	4	4		3		3	3		6	1	7	7
45 A 54	F		2		2	2		1		1	1		3		3	3
	H	1	2	1	3	4						1	2	1	3	4
	TOTAL	1	4	1	5	6		1		1	1	1	5	1	6	7
55 A 64	F		1		1	1							1		1	1
	H		3	1	4	4							3	1	4	4
	TOTAL		4	1	5	5							4	1	5	5
65 ET+	F							1		1	1		1		1	1
	H		1	1	2	2		1		1	1		2	1	3	3
	TOTAL		1	1	2	2		2		2	2		3	1	4	4
NON SPECIFIE	F							1		1	1		1		1	1
	H			1	1	1								1	1	1
	NS		6		6	6		1		1	1		7		7	7
	TOTAL		6	1	7	7		2		2	2		8	1	9	9
TOTAL GENERAL		3	213	16	229	232	1	40	2	42	43	4	253	18	271	275

REPARTITION DES PASSAGERS CYCLOMOTORISTES VICTIMES PAR GROUPE D'AGE ET SEXE

TRANCHE D'AGE	SEXE	EN AGGLOMERATION					HORS AGGLOMERATION					TOTAL				
		TUE	BL LE	BL GR	TOT BL	TOT VICT	TUE	BL LE	BL GR	TOT BL	TOT VICT	TUE	BL LE	BL GR	TOT BL	TOT VICT
0 A 4	F	1	86	2	88	89		14	1	15	15	1	100	3	103	104
	H	2	104	7	111	113	2	30	7	37	39	4	134	14	148	152
	TOTAL	3	190	9	199	202	2	44	8	52	54	5	234	17	251	256
5 A 9	F	2	91	9	100	102	2	17		17	19	4	108	9	117	121
	H	3	166	6	172	175		50	1	51	51	3	216	7	223	226
	TOTAL	5	257	15	272	277	2	67	1	68	70	7	324	16	340	347
10 A 14	F	1	125	7	132	133	2	26	2	28	30	3	151	9	160	163
	H	4	294	23	317	321	3	83	6	89	92	7	377	29	406	413
	TOTAL	5	419	30	449	454	5	109	8	117	122	10	528	38	566	576
15 A 24	F	6	940	54	994	1000	3	170	14	184	187	9	1110	68	1178	1187
	H	30	4582	272	4854	4884	31	900	97	997	1028	61	5482	369	5851	5912
	TOTAL	36	5522	326	5848	5884	34	1070	111	1181	1215	70	6592	437	7029	7099
25 A 34	F	4	869	29	898	902	7	130	11	141	148	11	999	40	1039	1050
	H	18	2552	128	2680	2698	20	470	59	529	549	38	3022	187	3209	3247
	TOTAL	22	3421	157	3578	3600	27	600	70	670	697	49	4021	227	4248	4297
35 A 44	F	1	462	19	481	482	3	102	6	108	111	4	564	25	589	593
	H	10	693	48	741	751	8	179	16	195	203	18	872	64	936	954
	TOTAL	11	1155	67	1222	1233	11	281	22	303	314	22	1436	89	1525	1547
45 A 54	F	1	351	14	365	366	7	76	2	78	85	8	427	16	443	451
	H	5	259	24	283	288	8	107	11	118	126	13	366	35	401	414
	TOTAL	6	610	38	648	654	15	183	13	196	211	21	793	51	844	865
55 A 64	F	1	170	9	179	180	3	48	4	52	55	4	218	13	231	235
	H	3	144	9	153	156	3	57	6	63	66	6	201	15	216	222
	TOTAL	4	314	18	332	336	6	105	10	115	121	10	419	28	447	457
65 ET+	F		68	7	75	75	1	20	1	21	22	1	88	8	96	97
	H	4	68	5	73	77	3	35	4	39	42	7	103	9	112	119
	TOTAL	4	136	12	148	152	4	55	5	60	64	8	191	17	208	216
NON SPECIFIE	F		100	6	106	106		2		2	2		102	6	108	108
	H	3	226	5	231	234		5	2	7	7	3	231	7	238	241
	N S		179	4	183	183		39	2	41	41		218	6	224	224
	TOTAL	3	505	15	520	523		46	4	50	50	3	551	19	570	573
TOTAL GENERAL		99	12529	687	13216	13315	106	2560	252	2812	2918	205	15089	939	16028	16233

REPARTITION DES PASSAGERS AUTOMOBILISTES VICTIMES PAR GROUPE D'AGE ET SEXE

TRANCHE D'AGE	SEXE	EN AGGLOMERATION					HORS AGGLOMERATION					TOTAL				
		TUE	BL LE	BL GR	TOT BL	TOT VICT	TUE	BL LE	BL GR	TOT BL	TOT VICT	TUE	BL LE	BL GR	TOT BL	TOT VICT
0 A 4	F		182	2	184	184	10	166	4	170	180	10	348	6	354	364
	H	2	201	2	203	205	11	186	11	197	208	13	387	13	400	413
	TOTAL	2	383	4	387	389	21	352	15	367	388	23	735	19	754	777
5 A 9	F	4	296	7	303	307	9	224	9	233	242	13	520	16	536	549
	H	1	327	13	340	341	8	282	12	294	302	9	609	25	634	643
	TOTAL	5	623	20	643	648	17	506	21	527	544	22	1129	41	1170	1192
10 A 14	F	1	307	2	309	310	6	252	12	264	270	7	559	14	573	580
	H	6	322	10	332	338	8	309	15	324	332	14	631	25	656	670
	TOTAL	7	629	12	641	648	14	561	27	588	602	21	1190	39	1229	1250
15 A 24	F	5	1058	28	1086	1091	22	814	32	846	868	27	1872	60	1932	1959
	H	14	1261	71	1332	1346	37	1067	93	1160	1197	51	2328	164	2492	2543
	TOTAL	19	2319	99	2418	2437	59	1881	125	2006	2065	78	4200	224	4424	4502
25 A 34	F	4	1407	40	1447	1451	22	960	45	1005	1027	26	2367	85	2452	2478
	H	22	1540	67	1607	1629	34	1278	92	1370	1404	56	2818	159	2977	3033
	TOTAL	26	2947	107	3054	3080	56	2238	137	2375	2431	82	5185	244	5429	5511
35 A 44	F	4	1082	23	1105	1109	18	747	32	779	797	22	1829	55	1884	1906
	H	10	922	25	947	957	34	807	49	856	890	44	1729	74	1803	1847
	TOTAL	14	2004	48	2052	2066	52	1554	81	1635	1687	66	3558	129	3687	3753
45 A 54	F	2	741	16	757	759	19	610	32	642	661	21	1351	48	1399	1420
	H	5	475	16	491	496	23	586	32	618	641	28	1061	48	1109	1137
	TOTAL	7	1216	32	1248	1255	42	1196	64	1260	1302	49	2412	96	2508	2557
55 A 64	F	6	502	18	520	526	19	518	27	545	564	25	1020	45	1065	1090
	H	4	273	6	279	283	16	345	19	364	380	20	618	25	643	663
	TOTAL	10	775	24	799	809	35	863	46	909	944	45	1638	70	1708	1753
65 ET+	F	7	257	14	271	278	18	365	24	389	407	25	622	38	660	685
	H	3	142	8	150	153	25	264	20	284	309	28	406	28	434	462
	TOTAL	10	399	22	421	431	43	629	44	673	716	53	1028	66	1094	1147
NON SPECIFIE	F	1	307	4	311	312		51	3	54	54	1	358	7	365	366
	H		264	5	269	269		55	6	61	61		319	11	330	330
	N S	3	127	1	128	131		33	2	35	35	3	160	3	163	166
	TOTAL	4	698	10	708	712		139	11	150	150	4	837	21	858	862
TOTAL GENERAL		104	11993	378	12371	12475	339	9919	571	10490	10829	443	21912	949	22861	23304

REPARTITION DES PASSAGERS CAMION-CAMIONNETTES VICTIMES PAR GROUPE D'AGE ET SEXE

TRANCHE D'AGE	SEXE	EN AGGLOMERATION					HORS AGGLOMERATION					TOTAL				
		TUE	BL LE	BL GR	TOT BL	TOT VICT	TUE	BL LE	BL GR	TOT BL	TOT VICT	TUE	BL LE	BL GR	TOT BL	TOT VICT
0 A 4	F			1	1	1		1	1	2	2		1	2	3	3
	H		2		2	2	1	5		5	6		7		7	8
	TOTAL		2	1	3	3	1	6	1	7	8	1	8	2	10	11
5 A 9	F		1		1	1		3		3	3		4		4	4
	H		2	1	3	3		4	1	5	5		6	2	8	8
	TOTAL		3	1	4	4		7	1	8	8		10	2	12	12
10 A 14	F		3		3	3		12	1	13	13		15	1	16	16
	H		5	5	10	10	1	6	1	7	8	1	11	6	17	18
	TOTAL		8	5	13	13	1	18	2	20	21	1	26	7	33	34
15 A 24	F		24	3	27	27	1	12	1	13	14	1	36	4	40	41
	H	7	51	3	54	61	3	58	7	65	68	10	109	10	119	129
	TOTAL	7	75	6	81	88	4	70	8	78	82	11	145	14	159	170
25 A 34	F	1	20	6	26	27	2	11	1	12	14	3	31	7	38	41
	H	4	79	9	88	92	9	118	10	128	137	13	197	19	216	229
	TOTAL	5	99	15	114	119	11	129	11	140	151	16	228	26	254	270
35 A 44	F	1	13	2	15	16		12	2	14	14	1	25	4	29	30
	H	3	40	4	44	47	10	76	11	87	97	13	116	15	131	144
	TOTAL	4	53	6	59	63	10	88	13	101	111	14	141	19	160	174
45 A 54	F		15		15	15	1	13	1	14	15	1	28	1	29	30
	H	2	23	1	24	26	11	52	6	58	69	13	75	7	82	95
	TOTAL	2	38	1	39	41	12	65	7	72	84	14	103	8	111	125
55 A 64	F		2	1	3	3		4	1	5	5		6	2	8	8
	H	1	9		9	10	2	24	3	27	29	3	33	3	36	39
	TOTAL	1	11	1	12	13	2	28	4	32	34	3	39	5	44	47
65 ET+	F	2	5		5	7		4	1	5	5	2	9	1	10	12
	H		5	1	6	6	2	17	2	19	21	2	22	3	25	27
	TOTAL	2	10	1	11	13	2	21	3	24	26	4	31	4	35	39
NON SPECIFIE	F															
	H		5		5	5							5		5	5
	N S		14		14	14		6		6	6		20		20	20
TOTAL		19		19	19		6		6	6		25		25	25	
TOTAL GENERAL		21	318	37	355	376	43	438	50	488	531	64	756	87	843	907

REPARTITION DES PASSAGERS AUTOBUS VICTIMES PAR GROUPE D'AGE ET SEXE

TRANCHE D'AGE	SEXE	EN AGGLOMERATION					HORS AGGLOMERATION					TOTAL				
		TUE	BL LE	BL GR	TOT BL	TOT VICT	TUE	BL LE	BL GR	TOT BL	TOT VICT	TUE	BL LE	BL GR	TOT BL	TOT VICT
0 A 4	F		2	1	3	3		2		2	2		4	1	5	5
	H		7		7	7							7		7	7
	TOTAL		9	1	10	10		2		2	2		11	1	12	12
5 A 9	F		3		3	3		2		2	2		5		5	5
	H		4	1	5	5		2		2	2		6	1	7	7
	TOTAL		7	1	8	8		4		4	4		11	1	12	12
10 A 14	F		16		16	16		10		10	10		26		26	26
	H		21		21	21		10	1	11	11		31	1	32	32
	TOTAL		37		37	37		20	1	21	21		57	1	58	58
15 A 24	F		89	3	92	92		10		10	10		99	3	102	102
	H		58	1	59	59	1	18		18	19	1	76	1	77	78
	TOTAL		147	4	151	151	1	28		28	29	1	175	4	179	180
25 A 34	F		66	1	67	67	1	22		22	23	1	88	1	89	90
	H		92	4	96	96		25		25	25		117	4	121	121
	TOTAL		158	5	163	163	1	47		47	48	1	205	5	210	211
35 A 44	F		37	1	38	38		8		8	8		45	1	46	46
	H		37	2	39	39		18		18	18		55	2	57	57
	TOTAL		74	3	77	77		26		26	26		100	3	103	103
45 A 54	F		36		36	36		5		5	5		41		41	41
	H		11	2	13	13	1	10		10	11	1	21	2	23	24
	TOTAL		47	2	49	49	1	15		15	16	1	62	2	64	65
55 A 64	F		29		29	29		3		3	3		32		32	32
	H		7	1	8	8		3		3	3		10	1	11	11
	TOTAL		36	1	37	37		6		6	6		42	1	43	43
65 ET+	F		9	1	10	10		2		2	2		11	1	12	12
	H		4	1	5	5		2		2	2		6	1	7	7
	TOTAL		13	2	15	15		4		4	4		17	2	19	19
NON SPECIFIE	F		23		23	23		15		15	15		38		38	38
	H		8		8	8		23		23	23		31		31	31
	NS		11		11	11		1		1	1		12		12	12
	TOTAL		42		42	42		39		39	39		81		81	81
TOTAL GENERAL		0	570	19	589	589	3	191	1	192	195	3	761	20	781	784

REPARTITION DES PASSAGERS AUTOCAR VICTIMES PAR GROUPE D'AGE ET SEXE

TRANCHE D'AGE	SEXE	EN AGGLOMERATION					HORS AGGLOMERATION					TOTAL				
		TUE	BL LE	BL GR	TOT BL	TOT VICT	TUE	BL LE	BL GR	TOT BL	TOT VICT	TUE	BL LE	BL GR	TOT BL	TOT VICT
0 A 4	F						1	2		2	3	1	2		2	3
	H		4		4	4	1	5		5	6	1	9		9	10
	TOTAL		4		4	4	2	7		7	9	2	11		11	13
5 A 9	F		4	1	5	5	3	3	2	5	8	3	7	3	10	13
	H		5		5	5	1	2		2	3	1	7		7	8
	TOTAL		9	1	10	10	4	5	2	7	11	4	14	3	17	21
10 A 14	F		15	1	16	16	2	7	3	10	12	2	22	4	26	28
	H		3		3	3		3	2	5	5		6	2	8	8
	TOTAL		18	1	19	19	2	10	5	15	17	2	28	6	34	36
15 A 24	F		19	2	21	21	3	31	12	43	46	3	50	14	64	67
	H	1	20	2	22	23	2	58	4	62	64	3	78	6	84	87
	TOTAL	1	39	4	43	44	5	89	16	105	110	6	128	20	148	154
25 A 34	F		24	2	26	26	2	12	2	14	16	2	36	4	40	42
	H	2	41	2	43	45	1	68	9	77	78	3	109	11	120	123
	TOTAL	2	65	4	69	71	3	80	11	91	94	5	145	15	160	165
35 A 44	F		20	1	21	21	9	16	5	21	30	9	36	6	42	51
	H	1	45	1	46	47	3	38	3	41	44	4	83	4	87	91
	TOTAL	1	65	2	67	68	12	54	8	62	74	13	119	10	129	142
45 A 54	F		9		9	9	5	11		11	16	5	20		20	25
	H		11	4	15	15	2	23		23	25	2	34	4	38	40
	TOTAL		20	4	24	24	7	34		34	41	7	54	4	58	65
55 A 64	F	1	8	1	9	10	2	12	4	16	18	3	20	5	25	28
	H		3	1	4	4	3	13	5	18	21	3	16	6	22	25
	TOTAL	1	11	2	13	14	5	25	9	34	39	6	36	11	47	53
65 ET+	F		1	1	2	2	3	10	3	13	16	3	11	4	15	18
	H	1				1	2	6	1	7	9	3	6	1	7	10
	TOTAL	1	1	1	2	3	5	16	4	20	25	6	17	5	22	28
NON SPECIFIE	F		37		37	37		1	1	2	2		38	1	39	39
	H		25		25	25		1		1	1		26		26	26
	N S		14		14	14	1	7		7	8	1	21		21	22
	TOTAL		76		76	76	1	9	1	10	11	1	85	1	86	87
TOTAL GENERAL		6	308	19	327	333	46	329	56	385	431	52	637	75	712	764

REPARTITION DES PASSAGERS ANIMAL MONTE-CHARENTTES VICTIMES PAR GROUPE D'AGE ET SEXE

TRANCHE D'AGE	SEXE	EN AGGLOMERATION					HORS AGGLOMERATION					TOTAL				
		TUE	BL LE	BL GR	TOT BL	TOT VICT	TUE	BL LE	BL GR	TOT BL	TOT VICT	TUE	BL LE	BL GR	TOT BL	TOT VICT
0 A 4	F		4		4	4		6		6	6		10		10	10
	H		7		7	7		6	1	7	7		13	1	14	14
	TOTAL		11		11	11		12	1	13	13		23	1	24	24
5 A 9	F		5	2	7	7		2		2	2		7	2	9	9
	H		7		7	7	1	10		10	11	1	17		17	18
	TOTAL		12	2	14	14	1	12		12	13	1	24	2	26	27
10 A 14	F		8		8	8		7		7	7		15		15	15
	H		14		14	14		12		12	12		26		26	26
	TOTAL		22		22	22		19		19	19		41		41	41
15 A 24	F		18	2	20	20	1	8		8	9	1	26	2	28	29
	H	1	25	3	28	29	2	45	3	48	50	3	70	6	76	79
	TOTAL	1	43	5	48	49	3	53	3	56	59	4	96	8	104	108
25 A 34	F		25	1	26	26		13		13	13		38	1	39	39
	H		14		14	14		20	3	23	23		34	3	37	37
	TOTAL		39	1	40	40		33	3	36	36		72	4	76	76
35 A 44	F		30	4	34	34		12	1	13	13		42	5	47	47
	H		16	1	17	17		15	1	16	16		31	2	33	33
	TOTAL		46	5	51	51		27	2	29	29		73	7	80	80
45 A 54	F		26		26	26		11	2	13	13		37	2	39	39
	H		7	1	8	8	1	11	3	14	15	1	18	4	22	23
	TOTAL		33	1	34	34	1	22	5	27	28	1	55	6	61	62
55 A 64	F		19	2	21	21	2	7	3	10	12	2	26	5	31	33
	H		7		7	7		4		4	4		11		11	11
	TOTAL		26	2	28	28	2	11	3	14	16	2	37	5	42	44
65 ET+	F		4		4	4		5		5	5		9		9	9
	H		3		3	3		8		8	8		11		11	11
	TOTAL		7		7	7		13		13	13		20		20	20
NON SPECIFIE	F							1		1	1		1		1	1
	H		2		2	2		1		1	1		3		3	3
	N S		1		1	1							1		1	1
	TOTAL		3		3	3		2		2	2		5		5	5
TOTAL GENERAL		1	242	16	258	259	7	204	17	221	228	8	446	33	479	487

REPARTITION DES CONDUCTEURS CYCLISTES VICTIMES PAR GROUPE D'AGE ET SEXE

TRANCHE D'AGE	SEXE	EN AGGLOMERATION					HORS AGGLOMERATION					TOTAL				
		TUE	BL LE	BL GR	TOT BL	TOT VICT	TUE	BL LE	BL GR	TOT BL	TOT VICT	TUE	BL LE	BL GR	TOT BL	TOT VICT
0 A 4	F															
	H		7		7	7							7		7	7
	TOTAL		7		7	7							7		7	7
5 A 9	F		14		14	14		1		1	1		15		15	15
	H	1	90	10	100	101	1	8		8	9	2	98	10	108	110
	TOTAL	1	104	10	114	115	1	9		9	10	2	113	10	123	125
10 A 14	F		69	9	78	78		20	1	21	21		89	10	99	99
	H	6	528	40	568	574	8	139	12	151	159	14	667	52	719	733
	TOTAL	6	597	49	646	652	8	159	13	172	180	14	756	62	818	832
15 A 24	F		219	9	228	228	1	23		23	24	1	242	9	251	252
	H	11	1530	89	1619	1630	12	282	27	309	321	23	1812	116	1928	1951
	TOTAL	11	1749	98	1847	1858	13	305	27	332	345	24	2054	125	2179	2203
25 A 34	F		48	3	51	51		2		2	2		50	3	53	53
	H	13	768	60	828	841	5	128	11	139	144	18	896	71	967	985
	TOTAL	13	816	63	879	892	5	130	11	141	146	18	946	74	1020	1038
35 A 44	F		33	4	37	37		5		5	5		38	4	42	42
	H	9	588	42	630	639	11	108	8	116	127	20	696	50	746	766
	TOTAL	9	621	46	667	676	11	113	8	121	132	20	734	54	788	808
45 A 54	F	1	18	1	19	20						1	18	1	19	20
	H	11	463	37	500	511	16	113	13	126	142	27	576	50	626	653
	TOTAL	12	481	38	519	531	16	113	13	126	142	28	594	51	645	673
55 A 64	F		11		11	11		1		1	1		12		12	12
	H	25	463	47	510	535	11	144	12	156	167	36	607	59	666	702
	TOTAL	25	474	47	521	546	11	145	12	157	168	36	619	59	678	714
65 ET+	F		6		6	6							6		6	6
	H	24	381	57	438	462	14	139	12	151	165	38	520	69	589	627
	TOTAL	24	387	57	444	468	14	139	12	151	165	38	526	69	595	633
NON SPECIFIE	F		6		6	6							6		6	6
	H	1	77	5	82	83	2	4	1	5	7	3	81	6	87	90
	N S	3	74	4	78	81		6		6	6	3	80	4	84	87
	TOTAL	4	157	9	166	170	2	10	1	11	13	6	167	10	177	183
TOTAL GENERAL		105	5393	417	5810	5915	81	1123	97	1220	1301	186	6516	514	7030	7216

REPARTITION DES CONDUCTEURS CYCLOMOTORISTES VICTIMES PAR GROUPE D'AGE ET SEXE

TRANCHE D'AGE	SEXE	EN AGGLOMERATION					HORS AGGLOMERATION					TOTAL				
		TUE	BL LE	BL GR	TOT BL	TOT VICT	TUE	BL LE	BL GR	TOT BL	TOT VICT	TUE	BL LE	BL GR	TOT BL	TOT VICT
0 A 4	F															
	H															
	TOTAL															
5 A 9	F															
	H															
	TOTAL															
10 A 14	F		2	4	6	6							2	4	6	6
	H	1	117	6	123	124	1	12	1	13	14	2	129	7	136	138
	TOTAL	1	119	10	129	130	1	12	1	13	14	2	131	11	142	144
15 A 24	F	2	542	37	579	581	1	35	3	38	39	3	577	40	617	620
	H	162	15286	1226	16512	16674	112	2394	300	2694	2806	274	17680	1526	19206	19480
	TOTAL	164	15828	1263	17091	17255	113	2429	303	2732	2845	277	18257	1566	19823	20100
25 A 34	F	6	542	27	569	575		21	4	25	25	6	563	31	594	600
	H	192	15985	1082	17067	17259	133	2396	291	2687	2820	325	18381	1373	19754	20079
	TOTAL	198	16527	1109	17636	17834	133	2417	295	2712	2845	331	18944	1404	20348	20679
35 A 44	F		263	22	285	285	2	9	3	12	14	2	272	25	297	299
	H	106	7950	568	8518	8624	83	1318	157	1475	1558	189	9268	725	9993	10182
	TOTAL	106	8213	590	8803	8909	85	1327	160	1487	1572	191	9540	750	10290	10481
45 A 54	F		103	6	109	109		10		10	10		113	6	119	119
	H	60	3487	283	3770	3830	47	840	106	946	993	107	4327	389	4716	4823
	TOTAL	60	3590	289	3879	3939	47	850	106	956	1003	107	4440	395	4835	4942
55 A 64	F		44	2	46	46		3		3	3		47	2	49	49
	H	51	1856	186	2042	2093	57	595	74	669	726	108	2451	260	2711	2819
	TOTAL	51	1900	188	2088	2139	57	598	74	672	729	108	2498	262	2760	2868
65 ET+	F		7		7	7							7		7	7
	H	42	878	123	1001	1043	47	351	51	402	449	89	1229	174	1403	1492
	TOTAL	42	885	123	1008	1050	47	351	51	402	449	89	1236	174	1410	1499
NON SPECIFIE	F		23	1	24	24							23	1	24	24
	H	5	1008	70	1078	1083	2	19	5	24	26	7	1027	75	1102	1109
	N S	4	341	15	356	360		7	3	10	10	4	348	18	366	370
	TOTAL	9	1372	86	1458	1467	2	26	8	34	36	11	1398	94	1492	1503
TOTAL GENERAL		631	48434	3658	52092	52723	485	8010	998	9008	9493	1116	56444	4656	61100	62216

REPARTITION DES CONDUCTEURS AUTOMOBILISTES VICTIMES PAR GROUPE D'AGE ET SEXE																
TRANCHE D'AGE	SEXE	EN AGGLOMERATION					HORS AGGLOMERATION					TOTAL				
		TUE	BL LE	BL GR	TOT BL	TOT VICT	TUE	BL LE	BL GR	TOT BL	TOT VICT	TUE	BL LE	BL GR	TOT BL	TOT VICT
0 A 4	F															
	H															
	TOTAL															
5 A 9	F															
	H															
	TOTAL															
10 A 14	F															
	H															
	TOTAL															
15 A 24	F	1	244	5	249	250	2	67	3	70	72	3	311	8	319	322
	H	13	956	37	993	1006	21	520	44	564	585	34	1476	81	1557	1591
	TOTAL	14	1200	42	1242	1256	23	587	47	634	657	37	1787	89	1876	1913
25 A 34	F	1	809	22	831	832	3	246	8	254	257	4	1055	30	1085	1089
	H	22	3213	119	3332	3354	62	1710	101	1811	1873	84	4923	220	5143	5227
	TOTAL	23	4022	141	4163	4186	65	1956	109	2065	2130	88	5978	250	6228	6316
35 A 44	F	1	703	12	715	716	3	206	7	213	216	4	909	19	928	932
	H	20	3557	132	3689	3709	64	1601	79	1680	1744	84	5158	211	5369	5453
	TOTAL	21	4260	144	4404	4425	67	1807	86	1893	1960	88	6067	230	6297	6385
45 A 54	F		321	7	328	328	2	97	4	101	103	2	418	11	429	431
	H	22	2182	71	2253	2275	35	1100	48	1148	1183	57	3282	119	3401	3458
	TOTAL	22	2503	78	2581	2603	37	1197	52	1249	1286	59	3700	130	3830	3889
55 A 64	F		127	1	128	128		37		37	37		164	1	165	165
	H	22	1060	45	1105	1127	27	711	35	746	773	49	1771	80	1851	1900
	TOTAL	22	1187	46	1233	1255	27	748	35	783	810	49	1935	81	2016	2065
65 ET+	F		24		24	24		14	3	17	17		38	3	41	41
	H	8	384	16	400	408	28	345	25	370	398	36	729	41	770	806
	TOTAL	8	408	16	424	432	28	359	28	387	415	36	767	44	811	847
NON SPECIFIE	F		85	4	89	89		3		3	3		88	4	92	92
	H	1	295	14	309	310		17	2	19	19	1	312	16	328	329
	N S		84	4	88	88		9	1	10	10		93	5	98	98
	TOTAL	1	464	22	486	487		29	3	32	32	1	493	25	518	519
TOTAL GENERAL		111	14044	489	14533	14644	247	6683	360	7043	7290	358	20727	849	21576	21934

REPARTITION DES CONDUCTEURS CAMION-CAMIONNETTES VICTIMES PAR GROUPE D'AGE ET SEXE																
TRANCHE D'AGE	SEXE	EN AGGLOMERATION					HORS AGGLOMERATION					TOTAL				
		TUE	BL LE	BL GR	TOT BL	TOT VICT	TUE	BL LE	BL GR	TOT BL	TOT VICT	TUE	BL LE	BL GR	TOT BL	TOT VICT
0 A 4	F															
	H															
	TOTAL															
5 A 9	F															
	H															
	TOTAL															
10 A 14	F															
	H															
	TOTAL															
15 A 24	F							1		1	1		1		1	1
	H	2	17	1	18	20	3	42	1	43	46	5	59	2	61	66
	TOTAL	2	17	1	18	20	3	43	1	44	47	5	60	2	62	67
25 A 34	F		1	1	2	2		1		1	1		2	1	3	3
	H	1	78	7	85	86	11	195	15	210	221	12	273	22	295	307
	TOTAL	1	79	8	87	88	11	196	15	211	222	12	275	23	298	310
35 A 44	F		2		2	2							2		2	2
	H	3	87	7	94	97	9	187	18	205	214	12	274	25	299	311
	TOTAL	3	89	7	96	99	9	187	18	205	214	12	276	25	301	313
45 A 54	F															
	H	3	64	4	68	71	9	117	15	132	141	12	181	19	200	212
	TOTAL	3	64	4	68	71	9	117	15	132	141	12	181	19	200	212
55 A 64	F		1		1	1							1		1	1
	H	2	32	4	36	38	4	63	7	70	74	6	95	11	106	112
	TOTAL	2	33	4	37	39	4	63	7	70	74	6	96	11	107	113
65 ET+	F															
	H		10		10	10	2	37		37	39	2	47		47	49
	TOTAL		10		10	10	2	37		37	39	2	47		47	49
NON SPECIFIE	F															
	H		4	1	5	5		2		2	2		6	1	7	7
	NS		1		1	1							1		1	1
	TOTAL		5	1	6	6		2		2	2		7	1	8	8
TOTAL GENERAL		11	297	25	322	333	38	645	56	701	739	49	942	81	1023	1072

REPARTITION DES CONDUCTEURS AUTOBUS VICTIMES PAR GROUPE D'AGE ET SEXE																
TRANCHE D'AGE	SEXE	EN AGGLOMERATION					HORS AGGLOMERATION					TOTAL				
		TUE	BL LE	BL GR	TOT BL	TOT VICT	TUE	BL LE	BL GR	TOT BL	TOT VICT	TUE	BL LE	BL GR	TOT BL	TOT VICT
0 A 4	F															
	H															
	TOTAL															
5 A 9	F															
	H															
	TOTAL															
10 A 14	F															
	H															
	TOTAL															
15 A 24	F															
	H		3		3	3						3		3	3	
	TOTAL		3		3	3						3		3	3	
25 A 34	F		2		2	2						2		2	2	
	H		12	1	13	13		10		10	10	22	1	23	23	
	TOTAL		14	1	15	15		10		10	10	24	1	25	25	
35 A 44	F															
	H		23	1	24	24		9		9	9	32	1	33	33	
	TOTAL		23	1	24	24		9		9	9	32	1	33	33	
45 A 54	F															
	H		17	1	18	18		1		1	1	18	1	19	19	
	TOTAL		17	1	18	18		1		1	1	18	1	19	19	
55 A 64	F															
	H		8	1	9	9		2		2	2	10	1	11	11	
	TOTAL		8	1	9	9		2		2	2	10	1	11	11	
65 ET+	F															
	H							2		2	2	2		2	2	
	TOTAL							2		2	2	2		2	2	
NON SPECIFIE	F															
	H		3		3	3		1		1	1	4		4	4	
	TOTAL		3		3	3		1		1	1	4		4	4	
TOTAL GENERAL		0	68	4	72	72	0	25	0	25	25	0	93	4	97	97

REPARTITION DES CONDUCTEURS AUTOCAR VICTIMES PAR GROUPE D'AGE ET SEXE																
TRANCHE D'AGE	SEXE	EN AGGLOMERATION					HORS AGGLOMERATION					TOTAL				
		TUE	BL LE	BL GR	TOT BL	TOT VICT	TUE	BL LE	BL GR	TOT BL	TOT VICT	TUE	BL LE	BL GR	TOT BL	TOT VICT
0 A 4	F															
	H															
	TOTAL															
5 A 9	F															
	H															
	TOTAL															
10 A 14	F															
	H															
	TOTAL															
15 A 24	F															
	H		1		1	1							1		1	1
	TOTAL		1		1	1							1		1	1
25 A 34	F															
	H		10		10	10	1	3		3	4	1	13		13	14
	TOTAL		10		10	10	1	3		3	4	1	13		13	14
35 A 44	F															
	H		12	2	14	14	2	2	2	4	6	2	14	4	18	20
	TOTAL		12	2	14	14	2	2	2	4	6	2	14	4	18	20
45 A 54	F															
	H	1	11	1	12	13		2		2	2	1	13	1	14	15
	TOTAL	1	11	1	12	13		2		2	2	1	13	1	14	15
55 A 64	F															
	H		4		4	4		7	1	8	8		11	1	12	12
	TOTAL		4		4	4		7	1	8	8		11	1	12	12
65 ET+	F															
	H	1	1		1	2						1	1		1	2
	TOTAL	1	1		1	2						1	1		1	2
NON SPECIFIE	F															
	H															
	TOTAL															
TOTAL GENERAL		2	39	3	42	44	3	14	3	17	20	5	53	6	59	64

REPARTITION DES CAVALIERS OU CONDUCTEURS DE CHARETTES VICTIMES PAR GROUPE D'AGE ET SEXE																
TRANCHE D'AGE	SEXE	EN AGGLOMERATION					HORS AGGLOMERATION					TOTAL				
		TUE	BL LE	BL GR	TOT BL	TOT VICT	TUE	BL LE	BL GR	TOT BL	TOT VICT	TUE	BL LE	BL GR	TOT BL	TOT VICT
0 A 4	F		1		1	1							1		1	1
	H															
	TOTAL		1		1	1							1		1	1
5 A 9	F		2		2	2							2		2	2
	H		5		5	5							5		5	5
	TOTAL		7		7	7							7		7	7
10 A 14	F		1		1	1							1		1	1
	H	1	17	1	18	19		8		8	8	1	25	1	26	27
	TOTAL	1	18	1	19	20		8		8	8	1	26	1	27	28
15 A 24	F		5		5	5							5		5	5
	H		75	7	82	82		47	2	49	49		122	9	131	131
	TOTAL		80	7	87	87		47	2	49	49		127	9	136	136
25 A 34	F		7		7	7		1		1	1		8		8	8
	H		71	6	77	77	1	52	3	55	56	1	123	9	132	133
	TOTAL		78	6	84	84	1	53	3	56	57	1	131	9	140	141
35 A 44	F		4		4	4		3		3	3		7		7	7
	H	3	58	1	59	62	2	42	3	45	47	5	100	4	104	109
	TOTAL	3	62	1	63	66	2	45	3	48	50	5	107	4	111	116
45 A 54	F		6		6	6		7		7	7		13		13	13
	H		43	3	46	46		50	3	53	53		93	6	99	99
	TOTAL		49	3	52	52		57	3	60	60		106	6	112	112
55 A 64	F		3		3	3		4		4	4		7		7	7
	H	1	23	5	28	29	5	34	3	37	42	6	57	8	65	71
	TOTAL	1	26	5	31	32	5	38	3	41	46	6	64	8	72	78
65 ET+	F		1		1	1		4		4	4		5		5	5
	H	1	26	4	30	31	3	39	2	41	44	4	65	6	71	75
	TOTAL	1	27	4	31	32	3	43	2	45	48	4	70	6	76	80
NON SPECIFIE	F															
	H		2		2	2		3		3	3		5		5	5
	NS	1	6		6	7		2		2	2	1	8		8	9
TOTAL	1	8		8	9		5		5	5	1	13		13	14	
TOTAL GENERAL		7	356	27	383	390	11	296	16	312	323	18	652	43	695	713

REPARTITION DES CONDUCTEURS FAUTEUIL POUR HANDICAPES VICTIMES PAR GROUPE D'AGE ET SEXE																
TRANCHE D'AGE	SEXE	EN AGGLOMERATION					HORS AGGLOMERATION					TOTAL				
		TUE	BL LE	BL GR	TOT BL	TOT VICT	TUE	BL LE	BL GR	TOT BL	TOT VICT	TUE	BL LE	BL GR	TOT BL	TOT VICT
0 A 4	F															
	H															
	TOTAL															
5 A 9	F															
	H															
	TOTAL															
10 A 14	F															
	H															
	TOTAL															
15 A 24	F		1		1	1							1		1	1
	H	1	7	1	8	9		1		1	1	1	8	1	9	10
	TOTAL	1	8	1	9	10		1		1	1	1	9	1	10	11
25 A 34	F							1		1	1		1		1	1
	H		10		10	10		1		1	1		11		11	11
	TOTAL		10		10	10		2		2	2		12		12	12
35 A 44	F		2		2	2		1		1	1		3		3	3
	H		7	1	8	8							7	1	8	8
	TOTAL		9	1	10	10		1		1	1		10	1	11	11
45 A 54	F		2		2	2							2		2	2
	H		5	1	6	6		4		4	4		9	1	10	10
	TOTAL		7	1	8	8		4		4	4		11	1	12	12
55 A 64	F		2		2	2							2		2	2
	H	1	6	1	7	8	1	4		4	5	2	10	1	11	13
	TOTAL	1	8	1	9	10	1	4		4	5	2	12	1	13	15
65 ET+	F		1	1	2	2							1	1	2	2
	H		5	1	6	6		2		2	2		7	1	8	8
	TOTAL		6	2	8	8		2		2	2		8	2	10	10
NON SPECIFIE	F															
	H		3		3	3							3		3	3
	TOTAL		3		3	3							3		3	3
TOTAL GENERAL	F															
	H															
	TOTAL	2	54	6	60	62	1	14	0	14	15	3	68	6	74	77

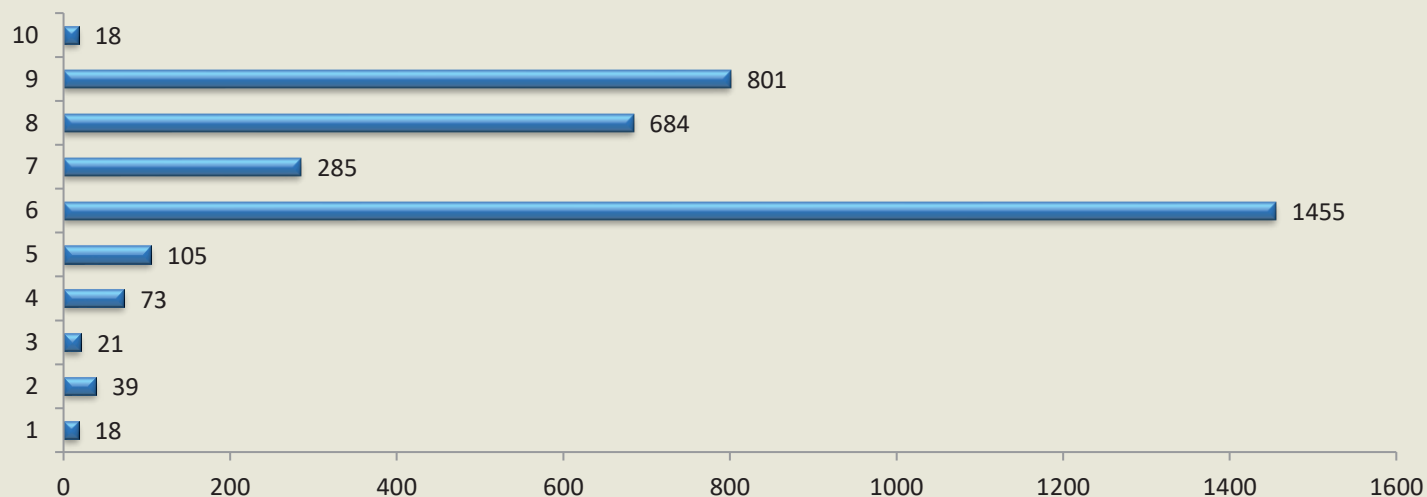
USAGERS DE LA ROUTE VICTIMES PAR SEXE ET TRANCHE D'AGE

TRANCHE D'AGE	SEXE	EN AGGLOMERATION					HORS AGGLOMERATION					EN ET HORS AGGLOMERATION									
		TUES	BLES LEGE	BLES GRAV	TOTAL BLES	TOTAL VICTIM	TUES	BLES LEGE	BLES GRAV	TOTAL BLES	TOTAL VICTIM	TUES	%	BLES LEGE	%	BLES GRAV	%	TOTAL BLES	%	TOTAL VICTIM	%
00 A 04	F	13	609	33	642	655	15	225	11	236	251	28	34,15	834	42,97	44	34,65	878	42,46	906	42,14
	H	32	826	59	885	917	22	281	24	305	327	54	65,85	1107	57,03	83	65,35	1190	57,54	1244	57,86
	TOTAL	45	1435	92	1527	1572	37	506	35	541	578	82	100	1941	100	127	100	2068	100	2150	100
05 A 09	F	19	1446	107	1553	1572	27	424	19	443	470	46	43,81	1870	37,65	126	28,9	1996	36,94	2042	37,07
	H	23	2443	248	2691	2714	36	654	62	716	752	59	56,19	3097	62,35	310	71,1	3407	63,06	3466	62,93
	TOTAL	42	3889	355	4244	4286	63	1078	81	1159	1222	105	100	4967	100	436	100	5403	100	5508	100
10 A 14	F	8	1653	96	1749	1757	16	503	35	538	554	24	22,86	2156	43,41	131	30,05	2287	42,33	2311	41,96
	H	35	3034	236	3270	3305	33	870	74	944	977	68	64,76	3904	78,6	310	71,1	4214	77,99	4282	77,74
	TOTAL	43	4687	332	5019	5062	49	1373	109	1482	1531	92	100	6060	100	441	100	6501	100	6593	100
15 A 24	F	18	4991	244	5235	5253	39	1394	83	1477	1516	57	54,29	6385	128,55	327	75	6712	124,23	6769	122,89
	H	276	26130	1901	28031	28307	275	5854	634	6488	6763	551	524,76	31984	643,93	2535	581,42	34519	638,89	35070	636,71
	TOTAL	294	31121	2145	33266	33560	314	7248	717	7965	8279	608	100	38369	100	2862	100	41231	100	41839	100
25 A 34	F	28	5206	208	5414	5442	45	1524	78	1602	1647	73	69,52	6730	135,49	286	65,6	7016	129,85	7089	128,7
	H	322	26469	1667	28136	28458	332	6881	653	7534	7866	654	622,86	33350	671,43	2320	532,11	35670	660,19	36324	659,48
	TOTAL	350	31675	1875	33550	33900	377	8405	731	9136	9513	727	100	40080	100	2606	100	42686	100	43413	100
35 A 44	F	21	3973	164	4137	4158	44	1249	63	1312	1356	65	61,9	5222	105,13	227	52,06	5449	100,85	5514	100,11
	H	199	15754	992	16746	16945	299	4733	402	5135	5434	498	474,29	20487	412,46	1394	319,72	21881	404,98	22379	406,3
	TOTAL	220	19727	1156	20883	21103	343	5982	465	6447	6790	563	100	25709	100	1621	100	27330	100	27893	100
45 A 54	F	18	2812	136	2948	2966	41	951	50	1001	1042	59	56,19	3763	75,76	186	42,66	3949	73,09	4008	72,77
	H	153	8322	598	8920	9073	200	3267	280	3547	3747	353	336,19	11589	233,32	878	201,38	12467	230,74	12820	232,75
	TOTAL	171	11134	734	11868	12039	241	4218	330	4548	4789	412	100	15352	100	1064	100	16416	100	16828	100
55 A 64	F	35	2043	138	2181	2216	41	725	51	776	817	76	72,38	2768	55,73	189	43,35	2957	54,73	3033	55,07
	H	163	5017	439	5456	5619	176	2226	195	2421	2597	339	322,86	7243	145,82	634	145,41	7877	145,79	8216	149,16
	TOTAL	198	7060	577	7637	7835	217	2951	246	3197	3414	415	100	10011	100	823	100	10834	100	11249	100
65 ET +	F	47	1225	145	1370	1417	36	491	36	527	563	83	79,05	1716	34,55	181	41,51	1897	35,11	1980	35,95
	H	183	3094	408	3502	3685	174	1456	156	1612	1786	357	340	4550	91,6	564	129,36	5114	94,65	5471	99,33
	TOTAL	230	4319	553	4872	5102	210	1947	192	2139	2349	440	100	6266	100	745	100	7011	100	7451	100
NON SPECIFIE	F	4	854	21	875	879		81	5	86	86	4	3,81	935	18,82	26	5,96	961	17,79	965	17,52
	H	20	2260	117	2377	2397	18	141	18	159	177	38	36,19	2401	48,34	135	30,96	2536	46,94	2574	46,73
	N S	12	972	33	1005	1017	1	116	10	126	127	13	12,38	1088	21,9	43	9,86	1131	20,93	1144	20,77
	TOTAL	36	4086	171	4257	4293	19	338	33	371	390	55	100	4424	100	204	100	4628	100	4683	100
TOTAL GENERAL		1629	119133	7990	127123	128752	1870	34046	2939	36985	38855	3499	100	153179	100	10929	100	164108	100	167607	100

REPARTITION DES VICTIMES SELON LA PROFESSION

PROFESSION	VICTIMES			TOTAL	%
	TUES	BLES.L	BLES.G		
1 -SCIENTIFIQUE ,TECHNIQUE OU LIBERALE	18	1135	137	1290	0,77
2 -COMMERCIALE	39	2130	129	2298	1,37
3 -DIRECTEUR OU CADRE ADMINISTRATIF	21	1571	72	1664	0,99
4 -TRAVAILLEUR SPECIALISE DANS LES SERV.	73	6686	222	6981	4,17
5 -AGRICOLE OU ASSIMILE	105	1703	226	2034	1,21
6 -OUVRIER OU MANOEUVRE NON AGRICOLE	1455	62685	4309	68449	40,84
7 -ETUDIANT, ELEVE	285	21796	1473	23554	14,05
8 -SANS PROFESSION	684	19523	1719	21926	13,08
9 -AUTRES	801	35444	2570	38815	23,16
10 -NON SPECIFIE	18	506	72	596	0,36
TOTAL	3499	153179	10929	167607	100

REPARTITION DES TUES SELON LA PROFESSION





CONDUCTEURS IMPLIQUES ET NATURE DES FAUTES ET DES DEFAUTS MECANIQUES

**REPARTITION DES CONDUCTEURS IMPLIQUES
SELON LA NATURE DE LEUR VEHICULE ET L'ANCIENNETE DU PERMIS**

ANCIENNETE DU PERMIS	DELIVRE AU MAROC				DELIVRE A L'ETRANGER			
	VOITURE	CAMION	AUTOCAR	AUTOBUS	VOITURE	CAMION	AUTOCAR	AUTOBUS
* PERMIS PROVISOIRE	1347	53	7	7	118	0	0	0
- 1 A 3 ANS	7159	216	23	24	533	1	0	0
- 4 A 7 ANS	11134	646	37	108	619	3	0	0
- 8 A 11 ANS	10763	663	60	155	338	4	0	0
- 12 A 15 ANS	11034	947	55	173	216	1	0	0
- 16 A 19 ANS	7045	573	54	122	218	2	1	0
- 20 A 25 ANS	9145	615	64	124	220	3	0	0
- 26 A 30 ANS	5586	390	53	70	111	0	0	0
- 31 A 35 ANS	4202	273	37	40	91	0	0	0
- 36 A 40 ANS	1937	96	15	14	61	1	0	0
- 41 A 45 ANS	1357	74	13	8	54	0	0	1
- 46 ANS ET PLUS	1060	42	7	4	51	0	0	0
- NON SPECIFIE	9913	259	37	128	249	0	0	0
TOTAL	81682	4847	462	977	2879	15	1	1

NB/ LES ACCIDENTS N'AYANT PAS FAIT L'OBJET DES SPECIFICATIONS NECESSAIRES
NE SONT PAS PRIS EN COMPTE.

REPARTITION DES FAUTES RELATIVES AUX CONDUCTEURS SELON LEUR NATURE

FAUTES PROPRES AUX CONDUCTEURS		
NATURE	NOMBRE	%
0 NON RESPET DU FEU ROUGE OU DU STOP	4396	2,267
1 NON RESPET DE PRIORITE	14862	7,663
2 FRANCHISSEMENT D'UNE LIGNE CONTINUE, MIXTE OU DEPASSEMENT IRREGULIER	3075	1,585
3 MANOEUVRE IRREGULIERE NON SIGNALEE	1406	0,725
4 CIRCULAIT SANS PRECAUTION	90852	46,843
5 EXCES DE VITESSE OU VITESSE EXCESSIVE	7475	3,854
6 CIRCULAIT EN ZONE INTERDITE	1717	0,885
7 ARRET OU STATIONNEMENT IRREGULIER	493	0,254
9 AUTRES	69675	35,924
TOTAL	193951	100

NB/ LES ACCIDENTS N'AYANT PAS FAIT L'OBJET DES SPECIFICATIONS NECESSAIRES
NE SONT PAS PRIS EN COMPTE.

**REPARTITION DES CONDUCTEURS IMPLIQUES
SUIVANT LEUR RESIDENCE ET LEUR NATIONALITE PAR MOIS**

MOIS	NATIONALITE MAROCAINE		NATIONALITE ETRANGERE	
	RESIDENTS	IMMIGRES	RESIDENTS	TOURISTES
JANVIER	14132	23	111	5
FEVRIER	12880	36	102	12
MARS	13675	65	127	27
AVRIL	13282	78	106	15
MAI	16351	156	123	38
JUIN	15328	100	91	38
JUILLET	15838	423	115	56
AOUT	15876	410	218	156
SEPTEMBRE	15138	138	137	68
OCTOBRE	15649	132	214	57
NOVEMBRE	15477	139	207	53
DECEMBRE	13976	108	162	41
TOTAL	177602	1808	1713	566

**NB/ LES ACCIDENTS N'AYANT PAS FAIT L'OBJET DES SPECIFICATIONS NECESSAIRES
NE SONT PAS PRIS EN COMPTE.**

**REPARTITION DES CONDUCTEURS VICTIMES SELON LE RESPECT
OU NON DU PORT DES MOYENS DE SECURITE**

MILIEU	CYCLOMOTORISTES			AUTOMOBILISTES		
	TUES	B.L.	B.G	TUES	B.L.	B.G
EN AGGLOMERATION						
-PORTE CASQUE OU CEINTURE DE SECURITE	252	2127	30097	0	0	0
-NE PORTE PAS CASQUE/CEINTURE SECURITE	172	576	2526	0	1	0
- NON SPECIFIE	207	955	15811	111	488	14044
- TOTAL	631	3658	48434	111	489	14044
HORS AGGLOMERATION						
-PORTE CASQUE OU CEINTURE DE SECURITE	280	740	6978	0	0	0
-NE PORTE PAS CASQUE/CEINTURE SECURITE	165	201	635	0	0	0
-NON SPECIFIE	40	57	397	247	360	6683
- TOTAL	485	998	8010	247	360	6683
TOTAL GENERAL	1116	4656	56444	358	849	20727

REPARTITION DES FAUTES ET DEFAUTS MECANIQUES

MANOEUVRES DES PIETONS		FAUTES IMPROPRES AUX CONDUCTEURS		DEFAUTS MECANIQUES	
NATURE	NOMBRE	NATURE	NOMBRE	NATURE	NOMBRE
-MARCHAIT SUR LA CHAUSSEE EN LARG	6452	-ANIMAUX SUR LA CHAUSSEE	157	-0 DEFECTUOSITE DU SYSTEME DE DIR	205
-MARCHAIT SUR LA CHAUSSEE EN LONG	858	-OBSTACLE ABANDONNE SUR CHAUSSEE	23	-1 DEFAUT D'ECLAIRAGE	183
-TRAVERSAIT LA CHAUSSEE SANS RESP SIGN	2932	-ECLATEMENT DE PNEU	222	-2 DEFAUT DE FREINS	106
-SE TROUVAIT SUR LIEU RESERVE AUX PIETONS	900	-TROUS DANGEREUX SUR LA CHAUSSEE	36	-3 PNEUS NON CONFORMES OU USES	29
-JOUAIT SUR LA CHAUSSEEE	257	-CASSE ACCIDENTELLE DE PARBRISSE	6	-4 OUVERTURE DE PORTIERE	606
-PIETONS TRAVAILLANT SUR LA CHAUSSEE	215	-CHANTIER DE TRAVAUX NON SIGNALE	22	-5 DEFAUTS MECANIQUES	42
-PIETONS ALIENES	179	-AUTRES	193485	-6 SURCHARGE, CHARGEMENT DEFECT.	68
-AUTRES	17079			-7 ADMISSION DE PASSAGERS EN SURPLUS /POSITION DANGEREUSE	11
				-8 AUTRES	192701
TOTAL MANOEUVRES DES PIETONS	28872	TOTAL FAUTES IMPROPRES CONDUCTEURS	193951	TOTAL DEFAUTS MECANIQUES	193951

NB/ LES ACCIDENTS N'AYANT PAS FAIT L'OBJET DES SPECIFICATIONS NECESSAIRES
NE SONT PAS PRIS EN COMPTE.

**REPARTITION DES CONDUCTEURS IMPLIQUES
VICTIMES SELON LE TRAJET EFFECTUE**

TRAJET	VICTIMES			
	TUES	BLESSES L.	BLESSES G.	TOTAL
- DOMICILE - TRAVAIL	459	21180	1683	23322
- DOMICILE - ECOLE	21	1088	81	1190
- COURSES - ACHATS	153	6845	512	7510
- UTILISATION PROFESSIONNELLE	115	5999	437	6551
- PROMENADE LOISIRS	306	16771	1189	18266
- AUTRES	723	34738	2369	37830
NON SPECIFIE	10	130	17	157
TOTAL	1787	86751	6288	94826

**REPARTITION DES CONDUCTEURS IMPLIQUES VICTIMES
SELON LA PROFESSION**

PROFESSION	VICTIMES			TOTAL	%
	TUES	BLES.L	BLESS.G		
-SCIENTIFIQUE , TECHNIQUE OU LIBERALE	16	876	102	994	1,048
-COMMERCIALE	29	1598	97	1724	1,818
-DIRECTEUR, CADRE ADMINISTRATIF.	13	1090	49	1152	1,215
-TRAVAILLEUR SPECIALISE DANS LES SERVICES	50	5463	171	5684	5,994
-AGRICOLE OU ASSIMILE	64	1106	160	1330	1,403
-OUVRIER OU MANOEUVRE NON AGRICOLE	967	43629	3023	47619	50,217
-ETUDIANT, ELEVE	73	7020	468	7561	7,974
-SANS PROFESSION	135	4398	561	5094	5,372
-AUTRE	431	21281	1623	23335	24,608
-NON SPECIFIE	9	290	34	333	0,351
TOTAL	1787	86751	6288	94826	100



INFRASTRUCTURE ET CONDITIONS ATMOSPHERIQUES

REPARTITION DES ACCIDENTS ET VICTIMES SELON LE RESEAU AUTOROUTIER ET ROUTIER EN RASE CAMPAGNE EN 2022													
ROUTE	SECTION	TRAFFIC TMJA	PKD	PKF	LONG KM	ACC N.MO	ACC MOR	TOTAL ACC	TUE	BLL	BLG	TAUX ACC	DENSITE ACC MORT
AUTOROUTES													
A1	RABAT SAFI												
	001 RABAT SKHIRAT	60870	0	17,0	17,0	34	6	40	6	54	2	10,59	0,35
	002 SKHIRAT BOUZNIKA EST	66102	17,0	29,0	12,0	15	2	17	2	28	1	5,87	0,17
	003 BOUZNIKA EST MOHAMMADIA EST	61443	29,0	49,0	20,0	32	5	37	5	66	1	8,25	0,25
	004 MOHAMMADIA EST CASABLANCA	79083	49,0	59,0	10,0	43	9	52	9	132	2	18,02	0,90
	005 CASABLANCA TIT MELLIL	36657	59,0	71,5	12,5	14	5	19	6	20	1	11,36	0,40
	006 TIT MELLIL CASA PORT	45026	71,5	75,5	4,0	9	1	10	1	15	2	15,21	0,25
	007 CASA PORT MADIOUNA	53759	75,5	80,5	5,0	11	2	13	2	22	1	13,25	0,40
	008 MADIOUNA CASABLANCA RS 114	60305	80,5	87,0	6,5	12	2	14	2	26	1	9,79	0,31
	009 CASABLANCA RS 114 HAD SWALEM	61870	87,0	103,0	16,0	17		17		41	1	4,71	
	010 HAD SWALEM BIR JDID	36254	103,0	120,0	17,0	24	5	29	5	64	6	12,89	0,29
	011 BIR JDID TNINE CHTOUKA	17719	120,0	138,0	18,0	19	4	23	7	38	5	19,76	0,22
	012 TNINE CHTOUKA AZEMMOUR	16224	138,0	160,0	22,0	28	7	35	7	64	9	26,87	0,32
	013 AZEMMOUR El Jadida Est	13587	160,0	170,0	10,0	13		13		20	2	26,21	
	014 EL JADIDA EST EL JADIDA SUD	7364	170,0	178,0	8,0	2		2		7		9,30	
	015 EL JADIDA SUD JORF LASFER	7280	178,0	189,0	11,0	5	1	6	2	13		20,53	0,09
	016 JORF LASFER SIDI SMAIL	4380	189,0	221,0	32,0	18	1	19	1	35		37,14	0,03
	017 SIDI SMAIL EL OUALIDIA	2597	221,0	265,0	44,0	10		10		17		23,98	
	018 EL OUALIDIA SAFI NORD	2231	265,0	297,0	32,0	5	1	6	1	14		23,03	0,03
	019 SAFI NORD SAFI	1457	297,0	309,0	12,0	1		1		2		15,66	
PK non défini		0	309,0	309,0	5	1	6	1	8				
TOTAL					309,0	317	52	369	57	686	34		0,17
A2	RABAT OUJDA												
	001 SIDI ALLAL BAHRAOUI TIFLET	18936	15,0	43,0	28,0	34	5	39	9	89	8	20,15	0,18
	002 TIFLET KHEMISSSET	17381	43,0	68,0	25,0	31	1	32	1	52	5	20,18	0,04
	003 KHEMISSSET MEKNES OUEST	16519	68,0	120,0	52,0	80	6	86	7	149	2	27,43	0,12
	004 MEKNES OUEST MEKNES EST	14089	120,0	128,0	8,0	5	2	7	3	5		17,02	0,25
	005 MEKNES EST FES	15361	128,0	174,0	46,0	73	5	78	6	171	2	30,24	0,11
	006 FES FES CENTRE	7082	174,0	182,0	8,0	1	1	2	1	1		9,67	0,13
	007 FES CENTRE FES EST	6314	182,0	190,0	8,0	4		4		11		21,70	
	008 FES EST RAS TABOUDA	7007	190,0	215,0	25,0	9	4	13	5	20	4	20,33	0,16
	009 RAS TABOUDA TAHLA	7567	215,0	241,0	26,0	10	3	13	3	28	4	18,10	0,12
	010 TAHLA OUED AMLIL	7414	241,0	266,0	25,0	14	1	15	1	37	2	22,17	0,04
	011 OUED AMLIL TAZA OUEST	6535	266,0	288,0	22,0	6	2	8	13	51	7	15,25	0,09
	012 TAZA OUEST TAZA OUEST	4453	288,0	300,0	12,0								
	013 TAZA EST M SOUN	4105	300,0	324,0	24,0	3		3		8		8,34	
	014 M SOUN GUERCIF	3778	324,0	363,0	39,0	7	3	10	3	13	2	18,59	0,08
	015 GUERCIF TOUARIRT RN 9	3251	363,0	396,0	33,0	7	1	8	1	11	4	20,43	0,03
	016 TOUARIRT RN 9 TOUARIRT RN 9	3815	396,0	404,0	8,0								
	017 TAOURIRT EST EL AIOUN	2502	404,0	450,0	46,0	10		10		20	1	23,81	
	018 EL AIOUN OUJDA	2093	450,0	496,0	46,0	8		8		11	1	22,76	
	PK non défini		0	496,0	496,0	4		4		11	2		
TOTAL					496,0	306	34	340	53	688	44		0,07

REPARTITION DES ACCIDENTS ET VICTIMES SELON LE RESEAU AUTOROUTIER ET ROUTIER EN RASE CAMPAGNE EN 2022													
ROUTE	SECTION	TRAFFIC TMJA	PKD	PKF	LONG KM	ACC N.MO	ACC MOR	TOTAL ACC	TUE	BLL	BLG	TAUX ACC	DENSITE ACC MORT
AUTOROUTES													
A3	CASABLANCA AGADIR												
	001 CASA AEROPORT	69564	0	13,0	13,0	55	6	61	6	100	2	18,48	0,46
	002 AEROPORT BERCHID EST	32730	13,0	32,0	19,0	26	4	30	5	66	1	13,22	0,21
	003 BERCHID EST SETTAT NORD	23913	32,0	52,0	20,0	37	2	39	3	70		22,34	0,10
	004 SETTAT NORD SETTAT CENTRE	18268	52,0	65,0	13,0	12	2	14	2	22	2	16,15	0,15
	005 SETTAT CENTRE SKHOUR RHAMNA	16190	65,0	127,0	62,0	76	3	79	3	153	2	21,56	0,05
	006 SKHOUR RHAMNA BENGUERIR	15580	127,0	160,0	33,0	22	5	27	6	71	6	14,39	0,15
	007 BENGUERIR BIFFURCATION AGADIR	15205	160,0	198,0	38,0	15	4	19	5	25	4	9,01	0,11
	008 BIFFURCATION AGADIR TAMENSOURT	5862	198,0	214,0	16,0	4		4		5		11,68	
	009 TAMENSOURT MARRAKECH TARGA	5514	214,0	232,0	18,0	5	1	6	1	12		16,56	0,06
	010 MARRAKECH TARGA RN8	8102	232,0	248,0	16,0	4		4		8		8,45	
	011 RN8 CHICHAOUA	8130	248,0	282,0	34,0	12	5	17	7	29	5	16,85	0,15
	012 CHICHAOUA IMINTANOUT	7752	282,0	309,0	27,0	11		11		26	1	14,40	
	013 IMINTANOUT ARGANA	8496	309,0	370,0	61,0	22	1	23	1	47	4	12,16	0,02
	014 ARGANA AMESKROUD	9149	370,0	421,0	51,0	21	7	28	7	35	1	16,44	0,14
	015 AMESKROUD AGADIR	10291	421,0	429,0	8,0	1		1		2		3,32	
PK non défini		0	429,0	429,0	4		4		9				
TOTAL					429,0	327	40	367	46	680	28		0,09
A4	BERRCHID BENI MELLAL												
	001 BERRCHID BEN HMED	6020	0	37,0	37,0	9		9		17	1	11,07	
	002 BEN HMED ECHANGEUR KHOURIBGA	5762	37,0	77,0	40,0	8		8		16		9,51	
	003 ECHANGEUR KHOURIBGA OUED ZEM OUEST	3111	77,0	107,0	30,0	4	1	5	1	4		14,68	0,03
	004 OUED ZEM OUEST OUED ZEM EST	2869	107,0	116,0	9,0	2		2		8		21,22	
	005 OUED ZEM EST BOUJAAD	2819	116,0	135,0	19,0	5	1	6	1	11		30,69	0,05
	006 BOUJAAD KASBAT TADLA	2785	135,0	151,0	16,0	1		1		1		6,15	
	007 KASBAT TADLA BENI MELLAL	1866	151,0	172,0	21,0	2		2		6		13,98	
PK non défini		0	172,0	172,0	1		1		2				
TOTAL					172,0	32	2	34	2	65	1		0,01
A5	PORT TANGER MED BIFURCATION SKHIRAT												
	001 TANGER MED MELLOUSSA	8051	0	17,0	17,0	9		9		8	1	18,02	
	002 MELLOUSSA TANGER EST	8240	17,0	27,0	10,0	1		1		1		3,33	
	003 TANGER EST TANGER OUEST	7861	27,0	51,0	24,0	6	2	8	2	9		11,62	0,08
	004 TANGER OUEST ASSILAH	15583	51,0	76,0	25,0	14	6	20	6	28	4	14,07	0,24
	005 ASSILAH SIDI LYAMANI	15215	76,0	91,0	15,0	19	3	22	3	32	1	26,41	0,20
	006 SIDI LYAMANI LARACHE	15397	91,0	119,0	28,0	26	1	27	1	78	3	17,16	0,04
	007 LARACHE MOULAY BOUSELHAM	14321	119,0	152,0	33,0	44	4	48	4	88	2	27,83	0,12
	008 MOULAY BOUSELHAM MNASRA	13609	152,0	185,0	33,0	38	6	44	6	83	4	26,84	0,18
	009 MNASRA KENITRA NORD	13934	185,0	225,0	40,0	50	6	56	6	104	2	27,53	0,15
	010 KENITRA NORD BIFURC.DAR.ESSEKA	26927	225,0	265,0	40,0	86	11	97	12	197	1	24,67	0,28
	011 BIFURC.DAR.ESSEKA AL MANZAH	24551	265,0	289,0	24,0	14	2	16	2	24	5	7,44	0,08
	012 AL MANZAH BIFURCATION SKHIRAT	22032	289,0	306,0	17,0	17	4	21	4	27		15,35	0,24
PK non défini		0	306,0	306,0	3	1	4	1	3				
TOTAL					306,0	327	46	373	47	682	23		0,15

REPARTITION DES ACCIDENTS ET VICTIMES SELON LE RESEAU AUTOROUTIER ET ROUTIER EN RASE CAMPAGNE EN 2022													
ROUTE	SECTION	TRAFIC TMJA	PKD	PKF	LONG KM	ACC N.MO	ACC MOR	TOTAL ACC	TUE	BLL	BLG	TAUX ACC	DENSITE ACC MORT
AUTOROUTES													
A7	FNIDEQ TETOUAN												
	001 FNIDEQ SMIR	3805	0	11,0	11,0	2		2		1	1	13,09	
	002 SMIR MDIQ	6335	11,0	17,0	6,0	3	1	4	1	5	1	28,83	0,17
	003 MDIQ TETOUAN	7771	17,0	28,0	11,0	4	2	6	2	13		19,21	0,18
TOTAL					28,0	9	3	12	3	19	2		0,11
PENETRANTES													
A101	001 PENETRANTE AIN HARROUDA	76134	0	4,0	4,0	23,0	3	26	4	40	3	22,44	0,75
A102	001 PENETRANTE AZBANE	30000	0	2,0	2,0								
A103	001 PENETRANTE EL JADIDA	6804	0	5,0	5,0								
A201	001 PENETRANTE FES	15541	0	4,0	4,0	1		1		1		4,40	
A301	001 PENETRANTE MARAKECH PALMERAIE	10339	0	13,0	13,0	7		7		8	1	14,26	
A501	001 PENETRANTE TANGER OUEST	11870	0	2,0	2,0								
TOTAL GENERAL					1770	1349	180	1529	212	2869	136	17,57	0,10

REPARTITION DES ACCIDENTS ET VICTIMES SELON LE RESEAU AUTOROUTIER ET ROUTIER EN RASE CAMPAGNE EN 2022													
ROUTE	SECTION	TRAFIC TMJA	PKD	PKF	LONG KM	ACC N.MO	ACC MOR	TOTAL ACC	TUE	BLL	BLG	TAUX ACC	DENSITE ACC MORT
RESEAU NATIONAL													
1	TANGER LAGOUIRA												
	001 TANGER ACCES AEROPORT	9157	0	15,2	15,2	40	2	42	2	48	5	82,67	0,13
	002 ACCES AEROPORT ASILAH	7163	15,2	44,2	29,0	23	1	24	1	55	4	31,65	0,03
	003 ASILAH REGIONALE 417	4911	44,2	59,6	15,4	3	1	4	1	3		14,49	0,07
	004 REGIONALE 417 LARACHE	4484	59,6	82,0	22,4	15	1	16	1	26	1	43,64	0,05
	005 LARACHE DEVIATION DE KSAR EL	14735	82,0	111,8	29,8	42	7	49	7	69	5	30,57	0,24
	006 DEVIATION DE KSAR EL DEV. DE KSAR	3568	111,8	121,2	9,4	9	3	12	3	10	1	98,03	0,32
	007 DEV. DE KSAR SOUK LARBAA	5952	121,2	153,9	32,7	26	4	30	4	51	3	42,23	0,12
	008 SOUK LARBAA SIDI ALLAL TAZI	7063	153,9	189,8	35,9	67	8	75	11	134	3	81,04	0,22
	009 SIDI ALLAL TAZI NATIONALE 4	7358	189,8	221,8	32,0	61	7	68	15	135	6	79,12	0,22
	010 NATIONALE 4 KENITRA	19519	221,8	229,0	7,2	6	1	7	1	11		13,65	0,14
	011 KENITRA PROVINCIALE 4000	19345	229,0	250,6	21,6	86	7	93	7	137	6	61,12	0,33
	012 PROVINCIALE 4000 PROVINCIALE 4002	20649	250,6	252,0	1,4	9		9		19		83,51	
	013 PROVINCIALE 4002 RABAT	20103	252,0	270,7	18,7	16	1	17	1	25	1	12,38	0,05
	014 RABAT TEMARA	20149	270,7	284,7	14,0	1		1		2		0,97	
	015 TEMARA SKHIRAT	19849	284,7	299,7	15,0	197	2	199	2	285	17	183,12	0,13
	016 SKHIRAT BOUZNIKA	7549	299,7	311,7	12,0	53	2	55	2	74	3	166,34	0,17
	017 BOUZNIKA BEN YAKHLEF	8846	311,7	329,7	18,0	34	2	36	3	49	3	123,89	0,22
	018 BEN YAKHLEF AIN HARROUDA	12248	329,7	345,7	16,0	129	6	135	6	156	14	188,74	0,38
	019 AIN HARROUDA CASABLANCA	17424	345,7	373,4	27,7	4		4		6		2,27	
	020 CASABLANCA KHAYAITA	15315	373,4	384,3	10,9	52	2	54	2	70	1	88,63	0,18
	021 KHAYAITA HAD SOUALEM	9776	384,3	387,0	2,7	14	1	15	1	19	2	155,70	0,37
	022 HAD SOUALEM BIR JDID	11361	387,0	403,0	16,0	96	3	99	3	152	6	149,21	0,19
	023 BIR JDID AZEMMOUR	7195	403,0	437,0	34,0	77	4	81	4	125	12	90,72	0,12
	024 AZEMMOUR EL JADIDA RP 3410	12383	437,0	462,0	25,0	113	9	122	9	210	8	107,97	0,36
	025 EL JADIDA RP 3410 RR 316	11512	462,0	473,0	11,0	57	4	61	6	86	8	131,98	0,36
	026 RR 316 SIDI SMAIL	8225	473,0	500,0	27,0	44	2	46	2	84	6	56,75	0,07
	027 SIDI SMAIL KHMIS ZMAMRA	6509	500,0	530,0	30,0	58	8	66	8	140	4	92,60	0,27
	028 KHMIS ZMAMRA RP 2302	3224	530,0	550,4	20,4	23	1	24	1	35	4	99,98	0,05
	029 RP 2302 JMAAT SAHIM	3661	550,4	564,4	14,0	14	1	15	1	28	3	80,18	0,07
	030 JMAAT SAHIM TLAT BOUGUEDRA	3765	564,4	583,0	18,6	20	1	21	1	40	1	82,16	0,05
	031 TLAT BOUGUEDRA SEBT GZOULA	3547	583,0	604,9	21,9	46	3	49	4	62	4	172,82	0,14
	032 SEBT GZOULA BERRAKT ERRADI	2025	604,9	634,2	29,3	29	5	34	6	55	6	157,05	0,17
	033 BERRAKT ERRADI ONARA	1607	634,2	686,7	52,5	38	3	41	3	59	9	133,12	0,06
	034 ONARA EL GHAZOUA	4383	686,7	713,2	26,5	23	3	26	4	36	7	61,33	0,11
	035 EL GHAZOUA TAMRI	2621	713,2	821,2	108,0	55	5	60	7	90	19	58,07	0,05
	036 TAMRI TAMRAGHT	2960	821,2	854,2	33,0	45	4	49	5	76	4	137,44	0,12
	037 TAMRAGHT TAMRAGHT	13750	854,2	874,3	20,1								
	038 AGADIR AIT MELLOUL	15741	874,3	887,0	12,7	1		1		1		1,37	
	039 AIT MELLOUL INCHADEN	25592	887,0	921,1	34,1	130	13	143	15	188	21	44,89	0,38
	040 INCHADEN CT 7128 (MASSA)	16753	921,1	935,3	14,2	48	5	53	5	53	5	61,04	0,35
	041 CT 7128 (MASSA) TIZNIT	3373	935,3	973,0	37,7	14	3	17	5	36	1	36,63	0,08
	042 TIZNIT BOUIZAKARNE	5119	973,0	1040,0	67,0	42	7	49	7	64	9	39,14	0,10
	043 BOUIZAKARNE GUELMIME	4700	1040,0	1078,0	38,0	15	1	16	4	37	4	24,54	0,03
	044 GUELMIME TAN TAN	3057	1078,0	1208,0	130,0	25	5	30	6	55	9	20,68	0,04
045 TAN TAN TAN TAN PLAGES	3257	1208,0	1229,0	21,0	7	3	10	3	11	3	40,06	0,14	

REPARTITION DES ACCIDENTS ET VICTIMES SELON LE RESEAU AUTOROUTIER ET ROUTIER EN RASE CAMPAGNE EN 2022													
ROUTE	SECTION	TRAFIC TMJA	PKD	PKF	LONG KM	ACC N.MO	ACC MOR	TOTAL ACC	TUE	BLL	BLG	TAUX ACC	DENSITE ACC MORT
RESEAU NATIONAL													
1	046 TAN TAN PLAGE TARFAYA	2240	1229,0	1415,0	186,0	60	7	67	14	98	17	44,06	0,04
	047 TARFAYA LAAYOUNE	1460	1415,0	1514,0	99,0	20	5	25	9	40	15	47,39	0,05
	048 LAAYOUNE LAAYOUNE PLAGE	5863	1514,0	1550,0	36,0	10	1	11	1	18		14,28	0,03
	049 LAAYOUNE PLAGE BOUJDOUR	1374	1550,0	1715,0	165,0	29	2	31	5	53	12	37,46	0,01
	050 BOUJDOUR ACCES A DAKHLA	1214	1715,0	2000,0	285,0	24		24		30	6	19,00	
	051 ACCES A DAKHLA AL-ARGOUB	1072	2000,0	2030,0	30,0	2		2		2		17,04	
	052 AL-ARGOUB IMLILI	588	2030,0	2045,0	15,0	1	1	2	1	6		62,13	0,07
	053 IMLILI LAGUIRA	586	2045,0	2339,0	294,0	11	2	13	2	25	9	20,67	0,01
	PK non défini		0	2339,0	2339,0	33	6	39	7	50	4		
TOTAL					2339,0	2097	175	2272	218	3429	291		0,07
2	TANGER OUJDA												
	001 TANGER FANDAK	33589	0	26,9	26,9	43	1	44	1	93	5	13,34	0,04
	002 FANDAK TETOUAN	21692	26,9	51,6	24,7	39	2	41	2	103	3	20,97	0,08
	003 TETOUAN EZZINATE RP4702	9921	51,6	65,7	14,1	11	3	14	4	18	6	54,76	0,43
	004 EZZINATE RP4702 DERDARA	5121	65,7	112,8	47,1	87	1	88	2	170	3	99,89	0,02
	005 DERDARA BAB TAZA	3599	112,8	127,0	14,2	2		2		3		10,75	
	006 BAB TAZA LIMITE CHAOUEN	1638	127,0	198,8	71,8	24	1	25	1	49	2	58,24	0,01
	007 LIMITE CHAOUEN ISSAGUEN	4855	198,8	210,8	12,0	4		4		5		18,75	
	008 ISSAGUEN BENI HDIFA RP 5207	997	210,8	277,0	66,2	15	2	17	2	28	5	70,61	0,03
	009 BENI HDIFA RP 5207 AJDIR	1083	277,0	304,0	27,0	4		4		7		37,48	
	010 AJDIR BENI BOUAYACH	9323	304,0	334,8	30,8	52	1	53	1	74	5	50,50	0,03
	011 BENI BOUAYACH CASSETA	3604	334,8	370,5	35,7	14	1	15	1	23	3	31,94	0,03
	012 CASSETA MIDAR	2765	370,5	391,8	21,3	9	1	10	1	6	5	46,52	0,05
	013 MIDAR SELOUANE	6168	391,8	449,8	58,0	33	6	39	6	42	4	29,87	0,10
	014 SELOUANE ZAIO	15694	449,8	472,8	23,0	12		12		19	1	9,11	
	015 ZAIO BERKANE	5066	472,8	515,8	43,0	20	2	22	2	37	1	27,67	0,05
	016 BERKANE AHFIR	7830	515,8	538,8	23,0	19		19		23		28,96	
017 AHFIR OUJDA	14315	538,8	574,9	36,1	66	5	71	5	85	3	37,61	0,14	
	PK non défini		0	574,9	574,9	8		8		11			
TOTAL					574,9	462	26	488	28	796	46		0,05
3	DAKHLA AGOINTE												
	001 IMLILI IMLILI	300	0	143,4	143,4								
	002 AWESRED AGOINTE		143,4	525,0	381,6	2		2		3	2		
TOTAL					525,0	2		2		3	2		
4	KENITRA FES												
	001 NATIONALE 1 SIDI YAHYA	10407	0	18,1	18,1	25	2	27	2	42	1	39,27	0,11
	002 SIDI YAHYA SIDI SLIMANE	10661	18,1	53,8	35,7	29	8	37	8	76	9	26,63	0,22
	003 SIDI SLIMANE SIDI KACEM	7169	53,8	75,8	22,0	34	1	35	1	64	4	60,80	0,05
	004 SIDI KACEM COL DE ZEGOTA	2269	75,8	108,0	32,2	19		19		32	2	71,25	
	005 COL DE ZEGOTA RP 7049	3268	108,0	110,8	2,8		1	1	1			29,94	0,36
	006 RP 7049 RP 5001	2368	110,8	119,7	8,9	10		10		15		130,14	
	007 RP 5001 RP 5009	4551	119,7	153,0	33,3	15	2	17	2	21	1	30,72	0,06
	008 RP 5009 FES	3786	153,0	158,8	5,8	12	1	13	1	27		163,04	0,17
	PK non défini		0	158,8	158,8	8	1	9	1	13	4		
TOTAL					158,7	152	16	168	16	290	21		0,10

REPARTITION DES ACCIDENTS ET VICTIMES SELON LE RESEAU AUTOROUTIER ET ROUTIER EN RASE CAMPAGNE EN 2022													
ROUTE	SECTION	TRAFIC TMJA	PKD	PKF	LONG KM	ACC N.MO	ACC MOR	TOTAL ACC	TUE	BLL	BLG	TAUX ACC	DENSITE ACC MORT
RESEAU NATIONAL													
5	LAAYOUNE MJIK FRONTIERE												
	001 LAAYOUNE NATIONALE 14	370	0	78,0	78,0	3		3		5	2	28,48	
	002 NATIONALE 14 BOUCRAA	130	78,0	103,0	25,0	1		1			2	84,30	
	003 BOUCRAA BOUCRAA	220	103,0	257,0	154,0								
	004 GUELTAT ZEMMOUR GUELTAT ZEMMOUR		257,0	547,0	290,0								
TOTAL					547,0	4		4		5	4		
6	SALE OUJDA FRONTIERE												
	001 RABAT ECH VOIE CONTOUR	31993	0	9,5	9,5	1		1		2		0,90	
	002 ECH VOIE CONTOUR RR 405	36397	9,5	20,0	10,5	53	3	56	3	90	4	40,15	0,29
	003 RR 405 ALLAL BAHRAOUI	33759	20,0	26,4	6,4	14	2	16	2	28		20,29	0,31
	004 ALLAL BAHRAOUI TIFLET	23089	26,4	52,3	25,9	82	7	89	11	185	5	40,78	0,27
	005 TIFLET KHEMISSSET	7481	52,3	77,4	25,1	31	2	33	4	67	4	48,07	0,08
	006 KHEMISSSET RR 705	4211	77,4	123,6	46,2	29	6	35	7	54	5	49,33	0,13
	007 RR 705 RN 13	9520	123,6	140,0	16,4	4		4		11		7,02	
	008 RN 13 LAMHAYA	8563	140,0	173,0	33,0	79	7	86	9	133	4	83,38	0,21
	009 LAMHAYA PROVINCIALE 7073	4148	173,0	178,0	5,0	16	1	17	1	17	3	224,57	0,20
	010 PROVINCIALE 7073 NATIONALE 4	7604	178,0	187,6	9,6	27	1	28	1	51	1	105,09	0,10
	011 NATIONALE 4 FES	15985	187,6	195,0	7,4	19	2	21	2	32	3	48,64	0,27
	012 FES RP 5027	5393	195,0	214,0	19,0	25	2	27	2	37	7	72,19	0,11
	013 RP 5027 BIR TAMTAM	5123	214,0	242,0	28,0	21	4	25	5	37	4	47,75	0,14
	014 BIR TAMTAM OUED AMLIL	2811	242,0	288,0	46,0	20	2	22	2	48	1	46,61	0,04
	015 OUED AMLIL TAZA	9443	288,0	318,0	30,0	50	4	54	4	101	1	52,22	0,13
	016 TAZA GUERCIF	3702	318,0	385,0	67,0	36	2	38	2	77	9	41,97	0,03
	017 GUERCIF TAOURIRT	2450	385,0	428,8	43,8	21	3	24	4	37	4	61,22	0,07
	018 TAOURIRT REGIONALE 603	2631	428,8	459,6	30,7	3	1	4	1	3		13,56	0,03
	019 REGIONALE 603 AIOUNE	2369	459,6	482,4	22,9	4	1	5	3	12	1	25,31	0,04
	020 AIOUNE OUJDA	3973	482,4	536,3	53,9	14	4	18	4	27	3	23,05	0,07
	021 OUJDA OUJDA FRONTIERE	6992	536,3	551,9	15,7	2	1	3	1	3	1	7,50	0,06
PK non défini		0	551,9	551,9	7		7		6	1			
TOTAL					551,9	558	55	613	68	1058	61		0,10
7	EL JADIDA MARRAKECH												
	001 SIDI SMAIL SIDI BENNOUR	6877	0	21,0	21,0	52	4	56	5	111	13	106,24	0,19
	002 SIDI BENNOUR RR 206	2413	21,0	69,8	48,8	27	5	32	5	39	4	74,45	0,10
	003 RR 206 REGIONALE 206	3880	69,8	73,7	3,9	2		2		2		36,21	
	004 REGIONALE 206 REGIONALE 204	2156	73,7	105,0	31,3	5	1	6	1	6	3	24,36	0,03
	005 REGIONALE 204 MARRAKECH	13946	105,0	144,2	39,2	171	11	182	11	214	29	182,37	0,56
PK non défini		0	144,2	144,2	1		1		1				
TOTAL					144,2	258	21	279	22	373	49		0,15
8	AGADIR AL HOCEIMA												
	001 AGADIR INEZGANE PROVINCIALE 1705	8922	0	52,5	52,5	10	3	13	3	20	1	7,60	0,06
	002 PROVINCIALE 1705 IMIN-TANOUTE	2419	52,5	142,5	90,0	22	6	28	7	45		35,24	0,07
	003 IMIN-TANOUTE CHICHAOUA	3921	142,5	176,0	33,5	10	2	12	2	20	6	25,03	0,06
	004 CHICHAOUA PROVINCIALE 2011	4426	176,0	219,0	43,0	35	6	41	6	58	9	59,02	0,14
	005 PROVINCIALE 2011 PROVINCIALE 2013	4587	219,0	224,0	5,0	18	1	19	1	26	3	226,97	0,20
	006 PROVINCIALE 2013 PROVINCIALE 2004	12495	224,0	235,5	11,5	94	3	97	3	128	8	184,95	0,26
007 PROVINCIALE 2004 MARRAKECH	16325	235,5	249,1	13,6	78	6	84	6	110	13	103,66	0,44	

REPARTITION DES ACCIDENTS ET VICTIMES SELON LE RESEAU AUTOROUTIER ET ROUTIER EN RASE CAMPAGNE EN 2022													
ROUTE	SECTION	TRAFIC TMJA	PKD	PKF	LONG KM	ACC N.MO	ACC MOR	TOTAL ACC	TUE	BLL	BLG	TAUX ACC	DENSITE ACC MORT
RESEAU NATIONAL													
8	008 MARRAKECH TAMELELT	6920	249,1	303,6	54,5	166	15	181	15	232	38	131,49	0,28
	009 TAMELELT EL KALAA	2620	303,6	331,0	27,4	39	4	43	4	47	7	164,11	0,15
	010 EL KALAA R307	4514	331,0	374,2	43,2	51	3	54	3	63	15	75,87	0,07
	011 R307 R309	3896	374,2	399,0	24,8	38	4	42	5	66	8	119,09	0,16
	012 R309 RR 304 (AFOURAR)	4266	399,0	424,0	25,0	43	6	49	8	63	6	126,08	0,24
	013 RR 304 (AFOURAR) NATIONALE 11	9827	424,0	438,0	14,0	35	2	37	2	50	1	73,47	0,14
	014 NATIONALE 11 NATIONALE 11	9827	438,0	441,0	3,0								
	015 BENI-MELLAL KASBA TADLA	8265	441,0	475,1	34,1	48	1	49	1	80	3	47,63	0,03
	016 KASBA TADLA FOUM TAGHZOUT	5719	475,1	490,0	14,9	10		10		17		32,15	
	017 FOUM TAGHZOUT REGIONALE 317	4432	490,0	543,2	53,2	59	3	62	3	112	11	72,04	0,06
	018 REGIONALE 317 KHENIFRA	4209	543,2	568,2	25,0	32	2	34	4	58	6	88,53	0,08
	019 KHENIFRA M RIRT	4839	568,2	597,5	29,3	8	2	10	3	11		19,32	0,07
	020 M RIRT AZROU	3242	597,5	649,0	51,5	28	2	30	2	47	8	49,23	0,04
	021 AZROU IFRANE	5698	649,0	668,0	19,0	8		8		10	1	20,25	
	022 IFRANE IMOUZZER	4672	668,0	693,5	25,5	12	2	14	2	24	1	32,20	0,08
	023 IMOUZZER FES	12857	693,5	729,2	35,7	100	3	103	4	183	5	61,48	0,08
	024 FES RP 5002	7608	729,2	743,4	14,2	12		12		21	4	30,43	
	025 RP 5002 BARRAGE IDRIS I	5779	743,4	755,0	11,6	10		10		18	1	40,87	
	026 BARRAGE IDRIS I REGIONALE 408	6081	755,0	799,8	44,8	71	5	76	6	137	20	76,43	0,11
	027 REGIONALE 408 LIMITE TAOUNATE	3373	799,8	835,7	35,9	18	2	20	2	26	1	45,25	0,06
028 LIMITE TAOUNATE AL HOCEIMA	920	835,7	911,0	75,3	2	2	4	3	10	2	15,82	0,03	
PK non défini		0	911,0	911,0	20		20		32	7			
TOTAL					911,0	1077	85	1162	95	1714	185		0,09
9	MOHAMMEDIA M'HAMID												
	001 MOHAM. RR 322 AIN HARROUDA	10416	0	3,0	3,0	5		5		11		43,84	
	002 AIN HARROUDA TIT MELLIL	15519	3,0	12,0	9,0	78		78		115	1	153,00	
	003 TIT MELLIL MADIOUNA	24917	12,0	26,0	14,0	36	1	37	1	57	1	29,06	0,07
	004 MADIOUNA AEROPORT	35632	26,0	31,0	5,0	29	2	31	2	59		47,67	0,40
	005 AEROPORT BERRECHID	25745	31,0	43,0	12,0	116	6	122	6	200	7	108,19	0,50
	006 BERRECHID SIDI ALI	10113	43,0	64,8	21,8	29	2	31	2	46	5	38,52	0,09
	007 SIDI ALI SETTAT	9808	64,8	75,0	10,2	8	2	10	4	19	2	27,39	0,20
	008 SETTAT RR 314	6651	75,0	112,7	37,7	42	3	45	3	91	9	49,17	0,08
	009 RR 314 MECH. BEN ABOU	3394	112,7	121,0	8,3	2		2		2	1	19,45	
	010 MECH. BEN ABOU BEN GRIR	3777	121,0	171,0	50,0	21	4	25	4	27	12	36,27	0,08
	011 BEN GRIR SIDI BOU OTHMANE	5619	171,0	209,0	38,0	22	4	26	4	25	7	33,36	0,11
	012 SIDI BOU OTHMANE OUED TENSIFT	8466	209,0	233,0	24,0	29	6	35	6	45	7	47,19	0,25
	013 OUED TENSIFT MARRAKECH	12326	233,0	244,0	11,0	25	1	26	1	32	1	52,54	0,09
	014 MARRAKECH AIT OURIR	9795	244,0	274,0	30,0	100	4	104	4	119	21	96,97	0,13
	015 AIT OURIR HAD ZRAKTEN	2498	274,0	318,0	44,0	46	4	50	4	54	10	124,63	0,09
	016 HAD ZRAKTEN IMINI (RP 1512)	1288	318,0	394,0	76,0	26	1	27	1	38	8	75,57	0,01
	017 IMINI (RP 1512) NATIONALE 10	2440	394,0	416,0	22,0	19		19		25	4	96,97	
	018 NATIONALE 10 OUARZAZATE	4089	416,0	440,0	24,0	18		18		34	4	50,25	
	019 OUARZAZATE AGDEZ	1501	440,0	508,0	68,0	47	4	51	7	63	5	136,90	0,06
020 AGDEZ ZAGORA	2335	508,0	601,2	93,2	44	5	49	5	59	9	61,69	0,05	
021 ZAGORA M'HAMID	383	601,2	694,2	93,0	29	2	31	2	47	3	238,34	0,02	
PK non défini		0	694,2	694,2	9	3	12	3	10	2			
TOTAL					694,2	780	54	834	59	1178	119		0,08

REPARTITION DES ACCIDENTS ET VICTIMES SELON LE RESEAU AUTOROUTIER ET ROUTIER EN RASE CAMPAGNE EN 2022													
ROUTE	SECTION	TRAFIC TMJA	PKD	PKF	LONG KM	ACC N.MO	ACC MOR	TOTAL ACC	TUE	BLL	BLG	TAUX ACC	DENSITE ACC MORT
RESEAU NATIONAL													
10	AGADIR BOUARFA												
	001 AGADIR AIT MELLOUL		0	7,0	7,0	11		11		13	3		
	002 AIT MELLOUL OULAD TAIMA	12971	7,0	37,0	30,0	39	2	41	2	55	1	28,87	0,07
	003 OULAD TAIMA RP 1717	8206	37,0	57,2	20,2	16		16		26	1	26,45	
	004 RP 1717 TAROUDANT	1695	57,2	75,0	17,8	16	1	17	1	25	1	154,37	0,06
	005 TAROUDANT REGIONALE 302	5836	75,0	126,0	51,0		2	2	2			1,84	0,04
	006 REGIONALE 302 PROVINCIALE 1706	1052	126,0	166,0	40,0	4	2	6	2	6		39,07	0,05
	007 PROVINCIALE 1706 TALIOUINE	2417	166,0	193,0	27,0	5	1	6	1	13		25,19	0,04
	008 TALIOUINE TAZNAKHTE	1178	193,0	278,0	85,0	35	3	38	3	72	3	103,97	0,04
	009 TAZNAKHTE OUARZAZATE(RN 9)	966	278,0	345,0	67,0	10		10		25	1	42,33	
	010 OUARZAZATE(RN 9) KLAAT M GOUNA	4372	345,0	432,0	87,0	38	5	43	5	95	13	30,97	0,06
	011 KLAAT M GOUNA BOUMALNE DADES	5924	432,0	455,0	23,0	42	6	48	6	63	10	96,52	0,26
	012 BOUMALNE DADES TINGHIR	2027	455,0	509,0	54,0	21	3	24	3	32	4	60,07	0,06
	013 TINGHIR TINEJDAD	2612	509,0	562,0	53,0	39	1	40	1	60	5	79,16	0,02
	014 TINEJDAD GOULMIMA	2564	562,0	580,0	18,0	8		8		12	1	47,49	
	015 GOULMIMA ERRACHIDIA	2631	580,0	638,0	58,0	8	2	10	3	15	3	17,95	0,03
	016 ERRACHIDIA NATIONALE 13	898	638,0	661,0	23,0	23	4	27	4	31	6	358,15	0,17
	017 NATIONALE 13 BOUDNIB	898	661,0	726,0	65,0	12	2	14	2	20	1	65,71	0,03
	018 BOUDNIB BOUANANE	222	726,0	785,0	59,0	7	2	9	2	9	1	188,25	0,03
	019 BOUANANE BOUARFA	732	785,0	908,2	123,2	6	3	9	3	18	1	27,35	0,02
PK non défini		0	908,1	908,1	32	1	33	1	34	6			
TOTAL					908,1	372	40	412	41	624	61		0,04
11	CASABLANCA BENI MELLAL												
	001 CASABLANCA CASABLANCA		0	18,0	18,0								
	002 AEROPORT AEROPORT		18,0	29,6	11,6								
	003 BERRECHID RIAH	6171	29,6	40,0	10,4	6		6		12		25,61	
	004 RIAH BEN AHMED	6143	40,0	72,0	32,0	35		35		80	2	48,78	
	005 BEN AHMED KHOURIBGA	7761	72,0	110,0	38,0	29	3	32	4	46	3	29,73	0,08
	006 KHOURIBGA FKIH BEN SALAH	5554	110,0	155,0	45,0	14		14		35	2	15,35	
	007 FKIH BEN SALAH REGIONALE 308	4250	155,0	162,0	7,0	1	1	2	1	2		18,42	0,14
	008 REGIONALE 308 PROVINCIALE 3209	6340	162,0	176,0	14,0	38	2	40	2	45	4	123,47	0,14
	009 PROVINCIALE 3209 BENI MELLAL	6729	176,0	194,4	18,4	31	4	35	4	45	5	77,32	0,22
PK non défini		0	194,4	194,4	1		1		1				
TOTAL					194,4	155	10	165	11	266	16		0,05
12	SIDI.IFNI RISSANI												
	001 IFNI IFNI	9201	0	45,3	45,3								
	002 LIMITE TIZNIT LIMITE TIZNIT	2587	45,3	56,0	10,7								
	003 GUELMIM GUELMIM	1290	56,0	81,0	25,0								
	004 FASK FASK	449	81,0	138,0	57,0								
	005 TAGHIJTE ICHTE	225	138,0	204,0	66,0	1		1			4	18,45	
	006 ICHTE ICHTE	225	204,0	284,0	80,0								
	007 AKKA AKKA	549	284,0	340,0	56,0								
	008 ADIS ADIS	1350	340,0	345,6	5,6								
	009 TATA TATA	1339	345,6	415,0	69,4								
	010 TISSINT TISSINT	678	415,0	737,4	322,4								
	011 TAZARINE ALNIF	660	737,4	804,4	67,0	4	2	6	3	5	1	37,17	0,03
	012 ALNIF RISSANI	558	804,4	887,9	83,5	2		2		2		11,76	
PK non défini		0	887,9	887,9	27	3	30	3	58	10			
TOTAL					887,9	34	5	39	6	65	15		0,01

REPARTITION DES ACCIDENTS ET VICTIMES SELON LE RESEAU AUTOROUTIER ET ROUTIER EN RASE CAMPAGNE EN 2022													
ROUTE	SECTION	TRAFIC TMJA	PKD	PKF	LONG KM	ACC N.MO	ACC MOR	TOTAL ACC	TUE	BLL	BLG	TAUX ACC	DENSITE ACC MORT
RESEAU NATIONAL													
13	SEBTA TAOUZ												
	001 SEBTA SEBTA	11442	0	4,0	4,0								
	002 FNIDEK CABO NEGRO	14497	4,0	24,1	20,1	3		3		8	1	2,82	
	003 CABO NEGRO CABO NEGRO	28043	24,1	41,0	16,9								
	004 TETOUAN OUEZZANE	3539	41,0	101,0	60,0	20	2	22	2	50	5	28,39	0,03
	005 OUEZZANE AIN DEFALI	3743	101,0	130,0	29,0	17	1	18	1	37	3	45,43	0,03
	006 AIN DEFALI JORF EL MELHA	3337	130,0	149,0	19,0	18		18		40	6	77,78	
	007 JORF EL MELHA NATIONALE 4	1297	149,0	184,4	35,4	18	2	20	2	38	1	119,34	0,06
	008 NATIONALE 4 RP 7008	2107	184,4	208,0	23,6	26	1	27	1	58	6	148,76	0,04
	009 RP 7008 RR 413	3685	208,0	213,4	5,4	4	1	5	1	5	1	68,34	0,18
	010 RR 413 MEKNES	7406	213,4	223,2	9,8	1		1		3		3,79	
	011 MEKNES RR 712	13434	223,2	243,8	20,6	35	1	36	1	57	3	35,59	0,05
	012 RR 712 RR 716 EL HAJEB	9312	243,8	255,0	11,2	9	2	11	2	12	3	28,97	0,18
	013 RR 716 EL HAJEB LIMITE IFRANE	4523	255,0	268,7	13,7	2		2		3	1	8,83	
	014 LIMITE IFRANE AZROU	4779	268,7	290,0	21,3	11		11		16	1	29,63	
	015 AZROU JBEL HABRI (RP 7231)	2832	290,0	304,0	14,0	5		5		13		34,55	
	016 JBEL HABRI (RP 7231) ZAIDA	2731	304,0	390,0	86,0	42		42		78	2	48,99	
	017 ZAIDA MIDELT	4865	390,0	410,0	20,0	8	4	12	4	20	3	33,79	0,20
	018 MIDELT RICH (RR 706)	3211	410,0	487,0	77,0	35	2	37	2	70	4	41,00	0,03
	019 RICH (RR 706) ERRACHIDIA	3512	487,0	551,0	64,0	31	2	33	2	45	6	40,22	0,03
	020 ERRACHIDIA EDDOUIRA	2764	551,0	590,0	39,0	31	1	32	1	41	4	81,33	0,03
	021 EDDOUIRA ARFOUD	2395	590,0	603,4	13,4	11		11		14	2	93,98	
	022 ARFOUD RISSANI	2483	603,4	627,8	24,4	10	3	13	4	19	5	58,81	0,12
	023 RISSANI TAOUZ	1347	627,8	686,8	59,1	12	1	13	1	15	3	44,78	0,02
PK non défini		0	686,8	686,8	7	1	8	1	12	1			
TOTAL					686,8	356	24	380	25	654	61		0,03
14	BOUCRAA TINDOUF												
	001 NATIONALE 5 SMARA	484	0	152,6	152,6	3		3		6	2	11,13	
	002 SMARA TINDOUF	146	152,6	552,6	400,0	7		7		9		32,84	
TOTAL					552,6	10		10		15	2		
15	MELLILIA MIDELT												
	001 MELLILIA NADOR	2153	0	15,0	15,0	1		1		1		8,48	
	002 NADOR NADOR	2100	15,0	28,0	13,0								
	003 RN 2 SAKA	1232	28,0	87,0	59,0	19		19		35	3	71,61	
	004 SAKA GUERCIF	2024	87,0	140,0	53,0	34	4	38	4	66	4	97,05	0,08
	005 GUERCIF OUTAT EL HAJ	987	140,0	246,0	106,0	16	1	17	1	26	2	44,52	0,01
	006 OUTAT EL HAJ MISSOUR	1617	246,0	298,0	52,0	8	1	9	1	20		29,33	0,02
	007 MISSOUR MIDELT	486	298,0	376,0	78,0	2	1	3	1	5	2	21,68	0,01
PK non défini		0	376,0	376,0	1	1	2	1	1				
TOTAL					376,0	81	8	89	8	154	11		0,02

REPARTITION DES ACCIDENTS ET VICTIMES SELON LE RESEAU AUTOROUTIER ET ROUTIER EN RASE CAMPAGNE EN 2022													
ROUTE	SECTION	TRAFIC TMJA	PKD	PKF	LONG KM	ACC N.MO	ACC MOR	TOTAL ACC	TUE	BLL	BLG	TAUX ACC	DENSITE ACC MORT
RESEAU NATIONAL													
16	TANGER SAADIA												
	001 TANGER KSER SGHIR	8747	0	35,1	35,1	30	2	32	3	59	5	28,56	0,06
	002 KSER SGHIR RP 4703	2714	35,1	56,0	20,9	16	2	18	2	27		86,94	0,10
	003 RP 4703 FNIDEK NATIONALE 13	6533	56,0	63,0	7,0	3		3		6		17,97	
	004 FNIDEK NATIONALE 13 NATIONALE 2	4135	63,0	186,7	123,7	122	6	128	6	242	26	68,56	0,05
	005 NATIONALE 2 BENI BOUFRAH	1175	186,7	220,7	34,0	14		14		22	1	96,01	
	006 BENI BOUFRAH TAOUIMA	2852	220,7	455,6	234,9	112	13	125	16	200	21	51,12	0,06
	007 TAOUIMA SAADIA	3621	455,6	570,0	114,4	11	2	13	2	13		8,60	0,02
PK non défini		0	570,0	570,0	5		5		9				
TOTAL					570,0	313	25	338	29	578	53		0,04
17	OUJDA FIGUIG												
	001 OUJDA GUENFOUDA	10568	0	25,0	25,0	17	1	18	1	23	3	18,67	0,04
	002 GUENFOUDA RR 607 (JERADA)	3388	25,0	44,0	19,0	6		6		7	2	25,54	
	003 RR 607 (JERADA) AIN BNI MATHAR	1842	44,0	83,0	39,0	7	2	9	3	11	3	34,32	0,05
	004 AIN BNI MATHAR TANADRARA	483	83,0	196,0	113,0	20	2	22	2	44	1	110,43	0,02
	005 TANADRARA BOUARFA	722	196,0	260,0	64,0	5		5		10		29,65	
	006 BOUARFA FIGUIG	3071	260,0	373,4	113,4	4	2	6	2	6		9,44	0,04
PK non défini		0	373,4	373,4	1		1		2				
TOTAL					373,3	60	7	67	8	103	9		0,02
19	NADOR LA FRONT.ALGER.												
	001 MELLILIA MELLILIA	27392	0	15,0	15,0								
	002 NADOR SELOUANE	21271	15,0	28,0	13,0	25	2	27	2	33	3	26,75	0,15
	003 SELOUANE HASSI BERKANE	1511	28,0	50,8	22,8	6		6		7		47,70	
	004 HASSI BERKANE LIMITE NADOR	1431	50,8	84,8	34,0	7	1	8	1	15	1	45,06	0,03
	005 LIMITE NADOR TAOURIRT	2517	84,8	134,8	50,0	5	2	7	2	11		15,24	0,04
	006 TAOURIRT EL ATEF	2368	134,8	171,3	36,5	5		5		4	2	15,86	
	007 EL ATEF LA FRONT.ALGER.	150	171,3	394,4	223,1	7		7		16		57,31	
PK non défini		0	394,4	394,4	3		3		6				
TOTAL					394,3	58	5	63	5	92	6		0,01
TOTAL GENERAL					11389,7	6829	556	7385	639	11397	1012	45,56	0,05

REPARTITION DES ACCIDENTS ET VICTIMES SELON LE RESEAU AUTOROUTIER ET ROUTIER EN RASE CAMPAGNE EN 2022													
ROUTE	SECTION	TRAFIC TMJA	PKD	PKF	LONG KM	ACC N.MO	ACC MOR	TOTAL ACC	TUES	BLL	BLG	TAUX ACC	DENSITE ACC MORT
RESEAU REGIONAL													
101	TAN TAN ESSMARA												
	001 RN 1 (TAN TAN) RN 1 (TAN TAN)	334	0	78,0	78,0								
	002 ABATTIH NATIONALE 14	319	78,0	197,0	119,0	1		1		1		7,22	
	003 NATIONALE 14 NATIONALE 14		197,0	218,1	21,1								
TOTAL					218,1	1		1		1			
102	BOUIZAKARN FOUM LAHSEN												
	001 BOUIZAKARNE TAGHJIJTE	1662	0	35,0	35,0	9		9		10	2	42,39	
	002 TAGHJIJTE FOUM LAHSEN	481	35,0	100,0	65,0	10		10		19	4	87,60	
TOTAL					100,0	19		19		29	6		
103	GUELMIM MHABES												
	001 GUELMIM FASK		0	38,0	38,0	6		6		3	3		
	002 FASK FASK		38,0	81,0	43,0								
	003 ASSA MHABES	170	81,0	154,9	73,9		1	1	1			21,82	0,01
PK non défini		0	154,8	154,8	1		1		1				
TOTAL					154,8	7	1	8	1	4	3		0,01
104	SIDI IFNI TAFROUTE												
	001 IFNI TIZNIT	2833	0	72,1	72,1	33	2	35	2	56	3	46,95	0,03
	002 TIZNIT TIZEGHRANE	2870	72,1	150,5	78,4	15	2	17	2	31	2	20,70	0,03
	003 TIZEGHRANE TAFROUTE	1312	150,5	200,0	49,5	11		11		14	1	46,39	
TOTAL					200,0	59	4	63	4	101	6		0,02
105	AIT MELLOUL TAFRAOUTE												
	001 AIT MELLOUL BIOUGRA	9223	0	20,1	20,1	129	5	134	5	164	5	198,04	0,25
	002 BIOUGRA AIT BAHA	2597	20,1	46,3	26,2	10	1	11	1	14	3	44,29	0,04
	003 AIT BAHA TAFRAOUTE	1819	46,3	123,4	77,1	6		6		8	4	11,73	
PK non défini		0	123,3	123,3	5	1	6	1	7	1		0,01	
TOTAL					123,3	150	7	157	7	193	13		0,06
106	TAFRAOUTE TALIOUINE												
	001 TAFRAOUTE TALIOUINE TALIOUINE		0	166,8	166,8	4	1	5	1	5	1		0,01
	PK non défini		0	166,8	166,8	3		3		5			
TOTAL					166,8	7	1	8	1	10	1		0,01
107	TAFRAOUTE TINDOUF												
	001 TAFRAOUTE TINDOUF TINDOUF	834	0	211,2	211,2	4		4		5	4	6,22	
	PK non défini		0	211,2	211,2	1		1		1			
TOTAL					211,2	5		5		6	4		
108	TAZNAKHT TAZARINE												
	001 TAZNAKHTE BOUAZZER	240	0	34,0	34,0	4		4		1	3	134,30	
	002 BOUAZZER TANSIKHTE		34,0	90,0	56,0	5		5		5	1		
	003 TANSIKHTE TAZARINE	663	90,0	165,0	75,0	6	1	7	1	7	2	38,56	0,01
PK non défini		0	165,0	165,0	4	2	6	3	10	2		0,01	
TOTAL					165,0	19	3	22	4	23	8		0,02
109	TAROUDANT TATA												
	001 AIT YGZA (RN 10) AIT YGZA (RN 10)	789	0	77,0	77,0								
	002 IGHREM IGHREM	798	77,0	109,0	32,0								
003 TATA TATA	277	109,0	191,4	82,4									
TOTAL					191,4								

REPARTITION DES ACCIDENTS ET VICTIMES SELON LE RESEAU AUTOROUTIER ET ROUTIER EN RASE CAMPAGNE EN 2022													
ROUTE	SECTION	TRAFIC TMJA	PKD	PKF	LONG KM	ACC N.MO	ACC MOR	TOTAL ACC	TUES	BLL	BLG	TAUX ACC	DENSITE ACC MORT
RESEAU REGIONAL													
111	TAZNAKHT FOUM ZGUID												
	001 TAZNAKHTE TALATE	372	0	32,0	32,0	3		3		9		69,05	
	002 TALATE FOUM ZGUID	429	32,0	61,0	29,0	1		1			1	22,01	
	PK non défini		0	61,0	61,0	2		2		3			
TOTAL					61,0	6		6		12	1		
113	TINGHIR ALNIF												
	001 TINGHIR ALNIF ALNIF	1094	0	47,2	47,2	9	1	10	1	14	7	53,01	0,02
	PK non défini		0	47,2	47,2	3		3		3	1		
TOTAL					47,2	12	1	13	1	17	8		0,02
201	CHICHAOUA SIDI BENNOUR												
	001 CHICHAOUA CHEMAIA	2818	0	63,0	63,0	26	1	27	1	46	2	41,67	0,02
	002 CHEMAIA YOUSOUFIA	3585	63,0	86,0	23,0	24	2	26	3	42	2	86,39	0,09
	003 YOUSOUFIA SIDI BENNOUR	2873	86,0	135,6	49,6	49	6	55	7	91	10	105,83	0,12
PK non défini		0	135,6	135,6	1		1		1				
TOTAL					135,6	100	9	109	11	180	14		0,07
202	SAFI SIDI BENNOUR												
	001 SAFI TNIN GHARBIA	2448	0	39,0	39,0	34	5	39	6	71	3	111,92	0,13
	002 TNIN GHARBIA KHMIS ZMAMRA	4397	39,0	66,6	27,6	26	2	28	2	48		63,21	0,07
	003 KHMIS ZMAMRA SIDI BENNOUR	3973	66,6	97,1	30,5	15	1	16	1	35		36,18	0,03
	004 SIDI BENNOUR SIDI BENNOUR	3113	97,1	142,2	45,1	62	4	66	4	101	11	128,91	0,09
PK non défini		0	142,2	142,2	7	1	8	1	9	2		0,01	
TOTAL					142,2	144	13	157	14	264	16		0,09
203	MARRAKECH TAROUDANT												
	001 MARRAKECH ASNI	6051	0	48,0	48,0	31		31		28	9	29,24	
	002 ASNI ASNI	590	48,0	124,0	76,0								
	003 NATIONALE 10 NATIONALE 10	813	124,0	170,5	46,5								
TOTAL					170,5	31		31		28	9		
204	SAFI MARRAKECH												
	001 SAFI TLETA (RN 1)	5855	0	26,0	26,0	31	2	33	2	42	3	59,39	0,08
	002 TLETA (RN 1) CHEMAIA	4028	26,0	68,0	42,0	36	4	40	7	50	4	64,78	0,10
	003 CHEMAIA RP 2011	5697	68,0	101,0	33,0	38	4	42	4	58	4	61,21	0,12
	004 RP 2011 MARRAKECH	2987	101,0	108,7	7,7	3	1	4	1	5		47,46	0,13
PK non défini		0	108,7	108,7	1		1		2	1			
TOTAL					108,7	109	11	120	14	157	12		0,10
205	EL KELAA EL BROUJ												
	001 NATIONALE 8 OUED OUM ERBIA	4576	0	26,7	26,7	17	2	19	2	25	7	42,69	0,08
	002 OUED OUM ERBIA EL BROUJ	4023	26,7	43,1	16,4	5		5		4	1	20,75	
	PK non défini		0	43,1	43,1	5		5		5			
TOTAL					43,1	27	2	29	2	34	8		0,05
206	YOUSOUFIA EL KELAA												
	001 YOUSOUFIA NATIONALE 7	2118	0	26,0	26,0	6		6		6	3	29,85	
	002 NATIONALE 7 BENGRIR	2213	26,0	56,0	30,0	11	4	15	6	21	6	61,90	0,13
	003 BENGRIR EL KELAA	3634	56,0	111,2	55,2	21	5	26	8	34	12	35,50	0,09
TOTAL					111,2	38	9	47	14	61	21		0,08

REPARTITION DES ACCIDENTS ET VICTIMES SELON LE RESEAU AUTOROUTIER ET ROUTIER EN RASE CAMPAGNE EN 2022													
ROUTE	SECTION	TRAFIC TMJA	PKD	PKF	LONG KM	ACC N.MO	ACC MOR	TOTAL ACC	TUES	BLL	BLG	TAUX ACC	DENSITE ACC MORT
RESEAU REGIONAL													
207	ESSAOUIRA CHICHAOUA												
	001 ESSAOUIRA ESSAOUIRA	4346	0	30,0	30,0								
	002 TLET HANCHANE CHICHAOUA	3453	30,0	96,5	66,5	36	2	38	2	46	4	45,33	0,03
TOTAL					96,5	36	2	38	2	46	4		0,02
208	TEMELLALT DEMNATE												
	001 RN 8(TAMELLALT) DEMNATE	4533	0	43,9	43,9	40	1	41	2	52	7	56,46	0,02
TOTAL					43,9	40	1	41	2	52	7		0,02
210	MARRA KECH DEMNATE												
	001 MARRAKECH (N8) SIDI RAHAL RP 2010	2832	0	23,6	23,6	19		19		23	1	77,89	
	002 SIDI RAHAL RP 2010 DEMNATE	3170	23,6	89,1	65,5	42	4	46	4	74	6	60,66	0,06
	PK non défini		0	89,1	89,1	1		1		3			
TOTAL					89,1	62	4	66	4	100	7		0,04
212	MARRAKECH IMINTANOUT												
	001 MARRAKECH TAMASLOHT	4233	0	18,5	18,5	32	3	35	3	50	5	122,45	0,16
	002 TAMASLOHT IMINTANOUT	3205	18,5	98,7	80,2	73	4	77	4	99	7	82,07	0,05
	PK non défini		0	98,7	98,7	2		2		5			
TOTAL					98,6	107	7	114	7	154	12		0,07
214	IMINTANOUTE HAD SMIMOU												
	001 IMINTANOUT HAD SMIMOU	625	0	131,4	131,4	7		7		7	2	23,35	
	PK non défini		0	131,4	131,4	8	1	9	1	9			0,01
TOTAL					131,4	15	1	16	1	16	2		0,01
301	EL JADIDA ESSAOUIRA												
	001 EL JADIDA EL JORF	5427	0	18,0	18,0	123	7	130	8	195	8	364,60	0,39
	002 EL JORF EL OUALIDIA	3037	18,0	77,0	59,0	103	5	108	5	210	11	165,13	0,08
	003 EL OUALIDIA BEDDOUZA	2722	77,0	106,9	29,9	35	2	37	3	49	4	124,55	0,07
	004 BEDDOUZA SAFI	973	106,9	151,2	44,3	15	1	16	1	27	2	101,70	0,02
	005 SAFI KHMIS OULAD EL HAJ	2651	151,2	185,0	33,8	28	1	29	1	46	5	88,67	0,03
	006 KHMIS OULAD EL HAJ ESSAOUIRA	1171	185,0	258,8	73,8	19	1	20	1	32	3	63,43	0,01
PK non défini		0	258,8	258,8	1		1		2				
TOTAL					258,8	324	17	341	19	561	33		0,07
302	DEMNATE OUAOUIZAGHT												
	001 DEMNATE_OUAOUIZT OUAOUIZAGHT	482	0	243,4	243,4	26	1	27	1	38	2	63,05	0,004
	PK non défini		0	243,4	243,4	1		1		2			
TOTAL					243,9	27	1	28	1	40	2		0,004
303	BIR JDID SIDI BENNOUR												
	001 BIR JDID SIDI SAID MAACHOU	4949	0	30,2	30,2	18		18		25	1	33,00	
	002 SIDI SAID MAACHOU HAD OULAD FEJ	1863	30,2	64,6	34,4	16	5	21	6	45	5	89,78	0,15
	003 HAD OULAD FEJ ARBAA MEKRES	1980	64,6	83,9	19,3	7	1	8	1	25	1	57,36	0,05
	004 ARBAA MEKRES SIDI BENNOUR	2611	83,9	109,0	25,1	12	3	15	3	31	3	62,71	0,12
PK non défini		0	109,0	109,0	2	1	3	1	6				0,01
TOTAL					108,9	55	10	65	11	132	10		0,09

REPARTITION DES ACCIDENTS ET VICTIMES SELON LE RESEAU AUTOROUTIER ET ROUTIER EN RASE CAMPAGNE EN 2022													
ROUTE	SECTION	TRAFIC TMJA	PKD	PKF	LONG KM	ACC N.MO	ACC MOR	TOTAL ACC	TUES	BLL	BLG	TAUX ACC	DENSITE ACC MORT
RESEAU REGIONAL													
304	DEMNATE BENI MELLAL												
	001 REGIONALE 208 DEMNATE	1304	0	9,3	9,3	7		7		11		158,14	
	002 DEMNATE TANANNT	1745	9,3	25,6	16,3	5	1	6	1	15		57,79	0,06
	003 TANANNT AZILAL	2495	25,6	69,0	43,4	28	1	29	2	63	2	73,37	0,02
	004 AZILAL BIN EL OUIDANE	1267	69,0	99,0	30,0	17	3	20	4	17	6	144,16	0,10
	005 BIN EL OUIDANE AFOURAR	3350	99,0	129,0	30,0	30	2	32	2	42	3	87,24	0,07
	006 AFOURAR AFOURAR	3380	129,0	131,9	2,9								
TOTAL					131,9	87	7	94	9	148	11		0,05
305	BOUZNIKA EL BOROUJ												
	001 BOUZNIKA RP 3300	5263	0	6,6	6,6	5		5		7		39,44	
	002 RP 3300 BEN SLIMANE	5871	6,6	21,0	14,4	20	1	21	1	47		68,05	0,07
	003 BEN SLIMANE SIDI HAJJAJ	4426	21,0	38,0	17,0	10		10		13	1	36,41	
	004 SIDI HAJJAJ FEDDALATE	1354	38,0	73,3	35,3	21		21		33		120,37	
	005 FEDDALATE BEN AHMED	2151	73,3	102,0	28,7	16	2	18	2	36	1	79,88	0,07
	006 BEN AHMED OULAD MRAH	2444	102,0	116,6	14,6	3	2	5	3	12		38,39	0,14
	007 OULAD MRAH EL BOROUJ	546	116,6	163,7	47,1	1	1	2	1	2		21,31	0,02
PK non défini		0	163,7	163,7	16	1	17	1	24	1		0,01	
TOTAL					163,6	92	7	99	8	174	3		0,04
306	OUAOUZAGHT EL KSIBA												
	001 BIN EL OUIDANE OUAOUZAGHT	734	0	17,6	17,6	4		4		7	1	84,83	
	002 OUAOUZAGHT EL KSIBA	242	17,6	93,6	76,0	9		9		13		134,00	
PK non défini		0	93,6	93,6	2		2		15				
TOTAL					93,6	15		15		35	1		
307	IMMEDAHEN SKOURA												
	001 NATIONALE 8 TANANNT	1225	0	45,0	45,0	26	2	28	2	44	6	139,16	0,04
	002 TANANNT SKOURA		45,0	195,5	150,5	3		3		4			
PK non défini		0	195,5	195,5	1		1		2				
TOTAL					195,4	30	2	32	2	50	6		0,01
308	SETTAT KASBA TADLA												
	001 SETTAT GUISSIR	5361	0	29,0	29,0	43	5	48	7	73	7	84,59	0,17
	002 GUISSIR EL BROUJ	3651	29,0	72,0	43,0	26	2	28	2	46	5	48,86	0,05
	003 EL BROUJ LIMITE PROVINCE	1570	72,0	89,0	17,0	3		3		4		30,80	
	004 LIMITE PROVINCE PROVINCIALE 3207	1639	89,0	115,9	26,9	6	1	7	1	6	4	43,50	0,04
	005 PROVINCIALE 3207 FKI BEN SALAH	4095	115,9	123,0	7,1	10	2	12	2	15	2	113,08	0,28
	006 FKI BEN SALAH PROVINCIALE 3210	1846	123,0	137,9	14,9	6	1	7	1	13	1	69,68	0,07
	007 PROVINCIALE 3210 KASBA TADLA	1432	137,9	166,3	28,4	5		5		5	1	33,70	
PK non défini		0	166,3	166,3	5		5		10				
TOTAL					166,2	104	11	115	13	172	20		0,07
309	OUED ZEM FKI BEN SALEH												
	001 OUED ZEM RP 310	1995	0	30,0	30,0	2		2		8		9,16	
	002 RP 310 FKI BENSALAH	2152	30,0	47,0	17,0	6	2	8	2	14		59,91	0,12
	003 FKI BENSALAH OULAD NEMA	6314	47,0	68,4	21,4	69	5	74	5	112	10	149,84	0,23
	004 OULAD NEMA FKI BEN SALEH	2392	68,4	80,3	11,8	7		7		10	1	67,83	
PK non défini		0	80,2	80,2	4	1	5	1	8	2		0,01	
TOTAL					80,2	88	8	96	8	152	13		0,10

REPARTITION DES ACCIDENTS ET VICTIMES SELON LE RESEAU AUTOROUTIER ET ROUTIER EN RASE CAMPAGNE EN 2022													
ROUTE	SECTION	TRAFIC TMJA	PKD	PKF	LONG KM	ACC N.MO	ACC MOR	TOTAL ACC	TUES	BLL	BLG	TAUX ACC	DENSITE ACC MORT
RESEAU REGIONAL													
310	FKIH B.SALEH BOUJAAD												
	001 FKI B.SALEH BOUJAAD BOUJAAD	2983	0	25,4	25,4	4		4		6	1	14,49	
	PK non défini		0	25,4	25,4	1		1		3			
TOTAL					25,4	5		5		9	1		
311	OUED ZEM MY BOUAZZA												
	001 OUED ZEM MY BOUAZZA	887	0	66,0	66,0	18	1	19	1	46	3	88,88	0,02
	PK non défini		0	66,0	66,0	1		1		1			
TOTAL					66,0	19	1	20	1	47	3		0,02
312	KHOURIBGA KASBA TADLA												
	001 KHOURIBGA OUED ZEM	5046	0	33,0	33,0	19	2	21	27	55	24	34,55	0,06
	002 OUED ZEM OUED ZEM	5046	33,0	54,0	21,0								
	003 BOUJAAD KASBA TADLA	2425	54,0	81,4	27,4	5		5		13		20,64	
	PK non défini		0	81,4	81,4	2		2		2			
TOTAL					81,4	26	2	28	27	70	24		0,02
313	MOHAMMEDIA BEN SLIMANE												
	001 MOHAMMADIA MOHAMMADIA RP 1		0	4,7	4,7	1		1		1			
	002 MOHAMMADIA RP 1 BEN SLIMANE	10529	4,7	28,7	24,0	24	3	27	3	39	1	29,26	0,12
	PK non défini		0	28,7	28,7	16		16		17	1		
TOTAL					28,7	41	3	44	3	57	2		0,10
314	HAD OULD FREJ OULED BOUZIRI												
	001 HAD OULAD FREJ HAD OULAD FREJ		0	26,6	26,6								
	002 OULAD ABBOU OULAD ABBOU	1710	26,6	44,2	17,6								
	PK non défini		0	44,2	44,2		1	1	1		1		0,02
TOTAL					44,2		1	1	1		1		0,02
315	CASA (AIN CHOK) MADIOUNA												
	001 CASABLANCA MADIOUNA	33103	0	13,7	13,7	139	2	141	3	220	3	85,37	0,15
	PK non défini		0	13,7	13,7	5		5		7			
TOTAL					13,7	144	2	146	3	227	3		0,15
316	JORF AL ASFAR BEN AHMED												
	001 EL JORF NATIONALE 1	11490	0	13,4	13,4	29	3	32	3	40	5	56,77	0,22
	002 NATIONALE 1 BOULAOUANE	3423	13,4	63,6	50,2	77	1	78	1	145	11	124,46	0,02
	003 BOULAOUANE SETTAT	3019	63,6	112,6	49,0	21	1	22	1	44	3	40,75	0,02
	004 SETTAT RAS EL AIN	2259	112,6	136,0	23,4	14		14		24	2	72,56	
	005 RAS EL AIN BEN AHMED	2582	136,0	156,0	20,0	11		11		15	2	58,33	
	PK non défini		0	156,0	156,0	8		8		10			
TOTAL					156,0	160	5	165	5	278	23		0,03
317	EL KSIBA IMILCHIL												
	001 N8 N8	1692	0	2,5	2,5								
	002 LAKSSIBA RR306	673	2,5	20,0	17,5	2		2		2		46,53	
	003 RR306 P3218	722	20,0	64,0	44,0	4	1	5	1	4	3	43,12	0,02
	004 P3218 IMILCHIL		64,0	140,0	76,0	3	1	4	2	8			0,01
PK non défini		0	140,0	140,0	8		8		13				
TOTAL					140,0	17	2	19	3	27	3		0,01

REPARTITION DES ACCIDENTS ET VICTIMES SELON LE RESEAU AUTOROUTIER ET ROUTIER EN RASE CAMPAGNE EN 2022													
ROUTE	SECTION	TRAFIC TMJA	PKD	PKF	LONG KM	ACC N.MO	ACC MOR	TOTAL ACC	TUES	BLL	BLG	TAUX ACC	DENSITE ACC MORT
RESEAU REGIONAL													
318	EL JADIDA BERCHID												
	001 EL JADIDA BIR BABBOUCH	1710	0	34,2	34,2	44	4	48	4	67	6	224,87	0,12
	002 BIR BABBOUCH BERCHID	3108	34,2	95,2	61,0	58	7	65	7	104	8	94,01	0,11
	PK non défini		0	95,1	95,1	5		5		7			
TOTAL					95,1	107	11	118	11	178	14		0,12
320	CASA (ANFA) AZEMMOUR												
	001 CASABLANCA TAMARIS	43400	0	23,0	23,0	149	7	156	7	224	23	42,82	0,30
	002 TAMARIS TNIN CHTOUKA	4893	23,0	34,5	11,5	88	3	91	3	115	3	443,07	0,26
	003 TNIN CHTOUKA AZEMMOUR	4152	34,5	72,9	38,4	54	4	58	4	92	3	99,72	0,10
PK non défini		0	72,9	72,9	5	1	6	1	7	1		0,01	
TOTAL					72,9	296	15	311	15	438	30		0,21
322	CASA (AIN SBAA) RABAT												
	001 CASABLANCA MOHAMMADIA	19574	0	18,0	18,0	60	3	63	3	81	3	48,99	0,17
	002 MOHAMMADIA OUED CHERRAT	19574	18,0	27,5	9,5	10	1	11	1	15	1	0,00	0,11
	003 OUED CHERRAT PONT BLONDIN	6401	27,5	52,0	24,5	81	2	83	2	117	13	145,00	0,08
	004 PONT BLONDIN ECHANGEUR SKHIRAT	7832	52,0	59,5	7,5	11		11		17	2	51,03	
	005 ECHANGEUR SKHIRAT OUED YQUEM	10917	59,5	65,3	5,8	22	3	25	4	31	3	108,17	0,52
	006 OUED YQUEM TEMARA	12105	65,3	73,0	7,7	58	1	59	1	76	4	174,33	0,13
	007 TEMARA RABAT		73,0	83,6	10,6	1		1		1			
PK non défini		0	83,6	83,6	9		9		11				
TOTAL					83,6	252	10	262	11	349	26		0,12
401	RABAT OUED ZEM												
	001 RABAT AIN AOUDA	8658	0	21,9	21,9	58	1	59	1	91	8	85,41	0,05
	002 AIN AOUDA RP 4301	4908	21,9	32,8	10,9	16	2	18	2	29	3	91,85	0,18
	003 RP 4301 ROMMANI	1870	32,8	76,0	43,2	6		6		11		20,35	
	004 ROMMANI ZHILIGA	1818	76,0	107,2	31,2	1		1		1		4,83	
	005 ZHILIGA ZHILIGA	1546	107,2	168,0	60,8								
PK non défini		0	168,0	168,0	4		4		4				
TOTAL					168,0	85	3	88	3	136	11		0,02
402	KHEMISSET EL HAJEB												
	001 NATIONALE 6 ARBAA OUED BAHT	1376	0	11,8	11,8	6	1	7	1	9		118,12	0,08
	002 ARBAA OUED BAHT RR 701	917	11,8	32,8	21,0	2	1	3	1	1	1	42,68	0,05
	003 RR 701 AGOURAI	1231	32,8	59,1	26,3	7	2	9	2	11	1	76,13	0,08
	004 AGOURAI EL HAJEB	1397	59,1	73,4	14,3	4		4		10	1	54,90	
PK non défini		0	73,4	73,4	1		1		1				
TOTAL					73,4	20	4	24	4	32	3		0,05
403	TEMARA KHOURIBGA												
	001 TEMARA SIDI YAHYA	12571	0	10,2	10,2	44		44		64	4	94,01	
	002 SIDI YAHYA SIDI BETTACH	1855	10,2	40,0	29,8	12	1	13	1	32	5	64,43	0,03
	003 SIDI BETTACH KHOURIBGA	1643	40,0	135,2	95,2	11	1	12	2	17	5	21,03	0,01
PK non défini		0	135,1	135,1	5		5		14				
TOTAL					135,1	72	2	74	3	127	14		0,01

REPARTITION DES ACCIDENTS ET VICTIMES SELON LE RESEAU AUTOROUTIER ET ROUTIER EN RASE CAMPAGNE EN 2022													
ROUTE	SECTION	TRAFIC TMJA	PKD	PKF	LONG KM	ACC N.MO	ACC MOR	TOTAL ACC	TUES	BLL	BLG	TAUX ACC	DENSITE ACC MORT
RESEAU REGIONAL													
404	KHEMISSSET BEN SLIMANE												
	001 KHEMISSSET MAAZIZ	2525	0	35,0	35,0	29	1	30	1	56	6	93,00	0,03
	002 MAAZIZ ROMMANI	1498	35,0	72,1	37,1	15		15		21		73,95	
	003 ROMMANI SIDI BETTACHE	3266	72,1	109,4	37,3	8		8		9	1	17,99	
	004 SIDI BETTACHE BEN SLIMANE	4196	109,4	138,7	29,3	28	3	31	3	38	7	69,01	0,10
	PK non défini		0	138,7	138,7	4		4		6			
TOTAL					138,7	84	4	88	4	130	14		0,03
405	KENITRA SIDI ALLA BAHRAOUI												
	001 KENITRA SIDI ALLA BAHRAOUI	5903	0	28,8	28,8	23	2	25	2	50	1	40,33	0,07
TOTAL					28,8	23	2	25	2	50	1		0,07
406	SOUK LARBAA MY BOUSSELHAM												
	001 SOUK LARBAA LALLA MIMOUNA	4039	0	24,0	24,0	32	6	38	6	73	5	107,40	0,25
	002 LALLA MIMOUNA MY BOUSSELHAM	7730	24,0	43,8	19,8	39	5	44	5	66	4	78,80	0,25
		PK non défini		0	43,8	43,8	9		9		13	1	
TOTAL					43,7	80	11	91	11	152	10		0,25
407	SALE KHENIFRA												
	001 VOIE EXPRESSE RABAT SIDI AZZOUZ	1475	0	21,0	21,0	10	2	12	2	23	1	106,14	0,10
	002 SIDI AZZOUZ MOULAY DRISS AGHRAL	1035	21,0	40,0	19,0	3	1	4	1	8	3	55,73	0,05
	003 MOULAY DRISS AGHRAL AIT ALI	2157	40,0	90,0	50,0	13		13		32		33,02	
	004 AIT ALI OULMES	3325	90,0	121,7	31,7	5		5		10		13,00	
	005 OULMES KHENIFRA	1007	121,7	203,6	81,9	16		16		31	2	53,16	
	PK non défini		0	203,6	203,6	5	1	6	1	8	1		0,005
TOTAL					203,5	52	4	56	4	112	7		0,02
408	SOUK LABAA DU GHARB TAOUNATE												
	001 NATIONALE 1 OUEZZEN	2652	0	43,2	43,2	28		28		58	3	66,96	
	002 OUEZZEN M JARA (RP 4232)	771	43,2	96,0	52,8	19		19		44	3	127,87	
	003 M JARA (RP 4232) REGIONALE 419	2958	96,0	110,3	14,3	1		1		1		6,48	
	004 REGIONALE 419 NATIONALE 8	2160	110,3	158,4	48,1	3	2	5	3	2	4	13,19	0,04
	005 NATIONALE 8 NATIONALE 8	2008	158,4	174,3	15,9								
	PK non défini		0	174,3	174,3	10	1	11	1	19	1		0,01
TOTAL					174,3	61	3	64	4	124	11		0,02
409	SIDI.SLIMANE KHEMISSSET												
	001 REGIONALE 413 SIDI SLIMANE	3200	0	17,1	17,1	39	1	40	1	70	4	200,27	0,06
	002 SIDI SLIMANE KHEMISSSET	3407	17,1	76,1	59,0	57	1	58	1	121	4	79,05	0,02
		PK non défini		0	76,1	76,1	1		1		3		
TOTAL					76,1	97	2	99	2	194	8		0,03
410	KSAR EL KBIR CHEFCHAOUEN												
	001 KSER KBIR KOLLA	596	0	52,0	52,0	14		14		17	3	123,76	
	002 KOLLA KOLLA	585	52,0	94,5	42,5								
TOTAL					94,5	14		14		17	3		

REPARTITION DES ACCIDENTS ET VICTIMES SELON LE RESEAU AUTOROUTIER ET ROUTIER EN RASE CAMPAGNE EN 2022													
ROUTE	SECTION	TRAFIC TMJA	PKD	PKF	LONG KM	ACC N.MO	ACC MOR	TOTAL ACC	TUES	BLL	BLG	TAUX ACC	DENSITE ACC MORT
RESEAU REGIONAL													
411	MACHRA BEL KISIRI EL MAAZIZ												
	001 BEL KSIRI DAR GEDDARI	648	0	24,0	24,0	27		27		47	5	475,65	
	002 DAR GEDDARI SIDI YAHIA	3317	24,0	47,7	23,7	18	2	20	3	29	7	69,70	0,08
	003 SIDI YAHIA TIFLET	2821	47,7	111,0	63,3	15		15		30		23,01	
	004 TIFLET EL MAAZIZ	4643	111,0	131,0	20,0	10	2	12	3	19		35,37	0,10
	PK non défini		0	131,0	131,0	12	3	15	5	13	15		0,02
TOTAL					131,0	82	7	89	11	138	27		0,05
412	CHEFCHAOUEN DERDARA N2												
	001 ACCES NORD DE CHEFCHAOUEN	3190	0	6,0	6,0	3		3		3		42,94	
	002 CHEFCHAOUEN DERDARA N2	2823	6,0	14,7	8,7	5		5		12		56,03	
		PK non défini		0	14,7	14,7	1		1		1		
TOTAL					14,7	9		9		16			
413	SOUK LARBAA DU GHARB MEKNES												
	001 SOUK LARBAA DU GHARB BEL KSIRI	2492	0	14,5	14,5	8		8		19	1	60,66	
	002 BEL KSIRI SIDI KACEM	5497	14,5	59,5	45,0	31	4	35	4	97	2	38,77	0,09
	003 SIDI KACEM MEKNES	3710	59,5	73,6	14,1	8	1	9	1	17	2	47,20	0,07
	004 MEKNES MEKNES	5220	73,6	98,1	24,5	14	4	18	4	22	3	38,59	0,16
TOTAL					98,1	61	9	70	9	155	8		0,09
415	KSAR EL KBIR ASILAH												
	001 KSAR EL KBIR ASILAH ASILAH	1910	0	55,1	55,1	35	3	38	3	65	12	98,96	0,05
		PK non défini		0	55,1	55,1	1		1		1		
TOTAL					55,1	36	3	39	3	66	12		0,05
417	LARACHE FENDAK												
	001 NATIONALE 1 PROVINCIALE 4400	3745	0	13,3	13,3	1		1		1		5,50	
	002 PROVINCIALE 4400 FENDAK	3162	13,3	51,6	38,3	13		13		36	7	29,41	
		PK non défini		0	51,6	51,6	9		9		18		
TOTAL					51,6	23		23		55	7		
419	CHEFCHAOUEN FES EL BALI												
	001 BAB TAZA BENI AHMED	2427	0	40,0	40,0	7		7		11	1	19,76	
	002 BENI AHMED FES EL BALI	551	40,0	121,6	81,6	2	1	3	1	3		18,29	0,01
		PK non défini		0	121,5	121,5	3	1	4	2	18	4	
TOTAL					121,5	12	2	14	3	32	5		0,02
501	FES FES EL BALI												
	001 FES FES EL BALI	1668	0	69,1	69,1	12		12		19	5	28,53	
		PK non défini		0	69,1	69,1	3		3		9	1	
TOTAL					69,1	15		15		28	6		
502	BOULEMANE OUTAT EL HAJ												
	001 BOULEMANE_OUTAT J OUTAT EL HAJ	362	0	122,3	122,3	5		5		14		30,94	
		PK non défini		0	122,3	122,3	1		1		1		
TOTAL					122,3	6		6		15			

REPARTITION DES ACCIDENTS ET VICTIMES SELON LE RESEAU AUTOROUTIER ET ROUTIER EN RASE CAMPAGNE EN 2022													
ROUTE	SECTION	TRAFIC TMJA	PKD	PKF	LONG KM	ACC N.MO	ACC MOR	TOTAL ACC	TUES	BLL	BLG	TAUX ACC	DENSITE ACC MORT
RESEAU REGIONAL													
503	FES KHENIFRA												
	001 FES SEFROU	11386	0	33,0	33,0	30	2	32	3	35	8	23,33	0,06
	002 SEFROU REGIONALE 707	3362	33,0	86,1	53,1	10		10		18	2	15,35	
	003 REGIONALE 707 BOULEMANE	2316	86,1	109,0	22,9	7		7		15	1	36,16	
	004 BOULEMANE PROVINCIALE 5108	1024	109,0	133,0	24,0	6	1	7	1	15	2	78,04	0,04
	005 PROVINCIALE 5108 NATIONALE 13	271	133,0	179,3	46,3	1	1	2	2	1		43,67	0,02
	006 NATIONALE 13 KHENIFRA	1938	179,3	264,9	85,6	6	1	7	1	8	1	11,56	0,01
PK non défini		0	264,9	264,9	9		9		24	8			
TOTAL					264,9	69	5	74	7	116	22		0,02
504	SEFROU TAFERT												
	001 SEFROU TAFERT TAFERT		0	105,0	105,0	35	2	37	2	52	2		0,02
	PK non défini		0	105,0	105,0	3		3		6			
TOTAL					105,0	38	2	40	2	58	2		0,02
505	TAZA MIDAR												
	001 TAZA AKNOUL	4562	0	59,0	59,0	11	1	12	1	37	1	12,22	0,02
	002 AKNOUL MIDAR	2244	59,0	98,0	39,0	16	1	17	1	22	2	53,18	0,03
TOTAL					98,0	27	2	29	2	59	3		0,02
506	KARIA BA MOHAMMED TISSA												
	001 KARIA BA MOHA TISSA TISSA	312	0	87,4	87,4	5	1	6	1	8	2	60,28	0,01
	PK non défini		0	87,4	87,4	7		7		13	2		
TOTAL					87,4	12	1	13	1	21	4		0,01
507	TAZA TAFERT												
	001 TAZA TAFERT TAFERT	378	0	107,2	107,2	16		16		40	2	108,18	
TOTAL					107,2	16		16		40	2		
508	TISSA SAKA												
	001 NATIONALE 8 RAS EL OUAD	1283	0	14,6	14,6	10		10		13	1	146,26	
	002 RAS EL OUAD SAKA	318	14,6	196,7	182,1	18		18		25	1	85,17	
	PK non défini		0	196,7	196,7	4		4		6			
TOTAL					196,1	32		32		44	2		
509	TAOUNATE KETAMA												
	001 NATIONALE 8 KETAMA	3677	0	57,5	57,5	21	1	22	2	29	8	28,53	0,02
	PK non défini		0	57,4	57,4	3		3		4			
TOTAL					57,4	24	1	25	2	33	8		0,02
510	AMERGHDEN AKNOUL												
	001 NATIONALE 8 THAR SOUK	3781	0	47,3	47,3	11	1	12	1	16		18,38	0,02
	002 THAR SOUK AKNOUL	4773	47,3	109,2	61,9	4		4		3	1	3,71	
	PK non défini		0	109,2	109,2	4		4		4			
TOTAL					109,2	19	1	20	1	23	1		0,01
511	EL MSOUN BEN TIEB												
	001 EL MSOUN NATIONALE 2	695	0	27,2	27,2	4		4		7	1	58,08	
	002 NATIONALE 2 AIN ZORA	4783	27,2	68,4	41,3	2	1	3	1	3	1	4,17	0,02
	003 AIN ZORA BEN TIEB		68,4	76,1	7,7	3		3		3	2		
	PK non défini		0	76,1	76,1	3		3		6			
TOTAL					76,1	12	1	13	1	19	4		0,01

REPARTITION DES ACCIDENTS ET VICTIMES SELON LE RESEAU AUTOROUTIER ET ROUTIER EN RASE CAMPAGNE EN 2022													
ROUTE	SECTION	TRAFIC TMJA	PKD	PKF	LONG KM	ACC N.MO	ACC MOR	TOTAL ACC	TUES	BLL	BLG	TAUX ACC	DENSITE ACC MORT
RESEAU REGIONAL													
512	SAKA ELMELKA A EL OUIDANE												
	001 SAKA_A EL OUIDANE ELMELKA A EL OUIDANE		0	33,5	33,5	1		1		3			
	TOTAL				33,5	1		1		3			
601	MISSOUR BOUDNIB												
	001 MISSOUR_BOUDNIB BOUDNIB	542	0	207,3	207,3	20	1	21	1	42	5	51,21	0,005
	PK non défini		0	207,3	207,3	1	1	2	1	3	3		0,005
TOTAL				207,3	21	2	23	2	45	8		0,01	
602	MENGOUB FIGUIG												
	001 MENGOUB_FIGUIG MENGOUB_FIGUIG		0	57,0	57,0								
	TOTAL				57,0								
603	SELOUANE EL AIOUNE												
	001 HASSI BERKANE HASSI BERKANE	456	0	20,0	20,0								
	002 PROVINCIALE 6008 PROVINCIALE 6008	567	20,0	37,1	17,1								
TOTAL				37,1									
604	TALSINT BELFRISSAT												
	001 TALSINT_BELFRISSAT BELFRISSAT		0	151,5	151,5	5	1	6	1	4	1		0,01
	TOTAL				151,5	5	1	6	1	4	1		0,01
606	AIN BENI. MATHAR A OUTATE EL HAJ												
	001 AIN BENI MATHAR OUTATE EL HAJ	160	0	178,4	178,4	1		1		3		9,60	
	TOTAL				178,4	1		1		3			
607	BERKANE JERADA												
	001 NATIONALE 2 NATIONALE 6	1500	0	43,0	43,0	14	3	17	3	29	1	72,21	0,07
	002 NATIONALE 6 NATIONALE 17	1241	43,0	94,0	51,0	8	1	9	1	12		38,96	0,02
	003 NATIONALE 17 JERADA	1578	94,0	112,0	18,0	4		4		13		38,56	
	PK non défini		0	112,0	112,0	2		2		4			
TOTAL				112,0	28	4	32	4	58	1		0,04	
608	AIN B MATHAR FRONTIERE ALGERIENNE												
	001 AIN B MATHAR_FRONt FRONTIERE ALGERIENNE		0	34,4	34,4	1		1		1			
	PK non défini		0	34,4	34,4	2	1	3	1	5	1		0,03
TOTAL				34,4	3	1	4	1	6	1		0,03	
610	IMZOUREN NADOR												
	001 IMZOUREN TAMSAMAN	2576	0	30,2	30,2	6		6		12		21,13	
	002 TAMSAMAN BEN TAEB	2812	30,2	67,8	37,6	2		2		3		5,18	
	003 BEN TAEB ZGHANGHAN	1577	67,8	123,8	56,0	5	1	6	3	7	1	18,62	0,02
	004 ZGHANGHAN ZGHANGHAN		123,8	130,5	6,7								
PK non défini		0	130,5	130,5	3		3		11				
TOTAL				130,5	16	1	17	3	33	1		0,01	
612	NADOR BERKANE												
	001 NATIONALE 2 RAS EL MA	4083	0	57,6	57,6	9	1	10	1	21	2	11,65	0,02
	002 RAS EL MA RAS EL MA		57,6	87,3	29,7								
PK non défini		0	87,3	87,3	9		9		13				
TOTAL				87,3	18	1	19	1	34	2		0,01	

REPARTITION DES ACCIDENTS ET VICTIMES SELON LE RESEAU AUTOROUTIER ET ROUTIER EN RASE CAMPAGNE EN 2022													
ROUTE	SECTION	TRAFIC TMJA	PKD	PKF	LONG KM	ACC N.MO	ACC MOR	TOTAL ACC	TUES	BLL	BLG	TAUX ACC	DENSITE ACC MORT
RESEAU REGIONAL													
701	MEKNES MOULAY BOUAZZA												
	001 MEKNES RR 402	2940	0	17,0	17,0	10		10		19		54,82	
	002 RR 402 OULJAT SOLTANE	528	17,0	45,0	28,0	5		5		11		92,66	
	003 OULJAT SOLTANE MOULAY BOUAZZA		45,0	117,5	72,5	2		2		5			
	PK non défini		0	117,5	117,5	2		2		1	1		
TOTAL					117,5	19		19		36	1		
702	TINJDAD MERZOUGA												
	001 TINJDAD ARFOUD	1891	0	87,0	87,0	19	2	21	2	28	6	34,97	0,02
	002 ARFOUD MERZOUGA	775	87,0	138,1	51,1	5	2	7	2	12	1	48,46	0,04
	PK non défini		0	138,1	138,1	2		2		6			
TOTAL					138,1	26	4	30	4	46	7		0,03
703	IMILCHIL TINGHIR												
	001 IMILCHIL AIT HANI	756	0	76,0	76,0	3	1	4	1	6	2	19,07	0,01
	002 AIT HANI TINGHIR	1665	76,0	105,0	29,0	1		1		3	2	5,67	
	PK non défini		0	105,0	105,0	5	1	6	1	5	1		0,01
TOTAL					105,0	9	2	11	2	14	5		0,02
704	IMILCHIL BOUMALNE												
	001 IMILCHIL M SEMRIR		0	75,4	75,4	1		1		1			
	002 M SEMRIR BOUMALNE	980	75,4	135,8	60,4	6	2	8	4	8		37,05	0,03
	PK non défini		0	135,8	135,8	1		1		1			
TOTAL					135,8	8	2	10	4	10			0,01
705	MEKNES SIDI DLIMANE												
	001 MEKNES RN 6 RP 7022	1278	0	11,0	11,0	1		1		2		19,49	
	002 RP 7022 SIDI DLIMANE	1587	11,0	50,9	39,9	13		13		24		56,32	
TOTAL					50,9	14		14		26			
706	IMILCHIL RICH												
	001 IMILCHIL RICH	1345	0	120,0	120,0	11	1	12	1	24	2	20,37	0,01
	PK non défini		0	120,0	120,0	1	1	2	1	1	1		0,01
TOTAL					120,0	12	2	14	2	25	3		0,02
707	EL HAJEB BOULEMANE												
	001 EL HAJEB LIMITE PROVINCE	2637	0	19,0	19,0	7		7		13		38,28	
	002 LIMITE PROVINCE BOULEMANE	1630	19,0	61,8	42,8	9	1	10	1	17		39,24	0,02
	PK non défini		0	61,8	61,8	1		1		1			
TOTAL					61,8	17	1	18	1	31			0,02
708	RICH TALSINT												
	001 RICH RN 13 RP 6112	850	0	86,0	86,0	12	2	14	2	19	2	52,47	0,02
	002 RP 6112 RP 6112		86,0	112,7	26,7								
TOTAL					112,7	12	2	14	2	19	2		0,02
710	KHENIFRA BOUJAAD												
	001 KHENIFRA SIDI LAMINE RP 3512	1353	0	38,0	38,0	27	1	28	1	36	5	149,21	0,03
	002 SIDI LAMINE RP 3512 BOUJAAD	1791	38,0	85,5	47,5	9	2	11	2	14	2	35,41	0,04
	PK non défini		0	85,5	85,5	1		1		1			
TOTAL					85,5	37	3	40	3	51	7		0,04

REPARTITION DES ACCIDENTS ET VICTIMES SELON LE RESEAU AUTOROUTIER ET ROUTIER EN RASE CAMPAGNE EN 2022													
ROUTE	SECTION	TRAFIC TMJA	PKD	PKF	LONG KM	ACC N.MO	ACC MOR	TOTAL ACC	TUES	BLL	BLG	TAUX ACC	DENSITE ACC MORT
RESEAU REGIONAL													
712	BOUFRANE MY BOUAZZA												
	001 BOUFEKRANE (RN13) RR 402	832	0	5,0	5,0	2		2		5		131,72	
	002 RR 402 MRIRT (RP 7302)	3257	5,0	59,2	54,2	23	1	24	1	50	2	37,25	0,02
	003 MRIRT (RP 7302) MY BOUAZZA	1645	59,2	130,9	71,7	11	2	13	2	23	1	30,18	0,03
	PK non défini		0	130,9	130,9	4	1	5	1	5			0,01
TOTAL					130,9	40	4	44	4	83	3		0,03
714	EL HAJEB SEFROU												
	001 EL HAJEB SEBT AI LAHNACH	1237	0	17,0	17,0	6		6		7		78,17	
	002 SEBT AI LAHNACH SEFROU	1576	17,0	57,0	40,0	16	1	17	1	24	1	73,86	0,02
	PK non défini		0	57,0	57,0	5		5		7	2		
TOTAL					57,0	27	1	28	1	38	3		0,02
716	EL HAJEB FES												
	001 EL HAJEB BOUDERBALA	4203	0	22,0	22,0	19	2	21	2	36	5	62,22	0,09
	002 BOUDERBALA LIMITE PROVINCE	3745	22,0	38,0	16,0	5		5		13	1	22,86	
	003 LIMITE PROVINCE RP 5006	4738	38,0	50,0	12,0	10	1	11	1	14	2	53,01	0,08
	004 RP 5006 RP 5006	3745	50,0	57,8	7,8								
PK non défini		0	57,8	57,8	4	1	5	1	8			0,02	
TOTAL					57,8	38	4	42	4	71	8		0,07
718	MEKNES JONCTION EST N6												
	001 ACCES OUEST MEKNES ACCES EST MEKNES	3993	0	9,9	9,9	3	1	4	1	6		27,72	0,10
	002 ACCES EST MEKNES ACCES EST MEKNES	2408	9,9	21,9	12,0								
TOTAL					21,9	3	1	4	1	6			0,05
TOTAL RESEAU REGIONAL						4319	296	4615	359	7266	639	60,73	
TOTAL RESEAU PROVINCIAL						6944	488	7432	559	11082	1020	105,12	
TOTAL RESEAU ROUTIER CLASSE (AUTOROUTE+RN+RR+RP)						19441	1520	20961	1769	32614	2807	52,96	
AUTRE RESEAU ROUTIER EN RASE CAMPAGNE						946	83	1029	101	1432	132		
TOTAL RASE CAMPAGNE						20387	1603	21990	1870	34046	2939	55,56	

REPARTITION DES ACCIDENTS ET VICTIMES PAR TYPE DE RESEAU ROUTIER EN RASE CAMPAGNE EN 2022

TYPE DE RESEAU ROUTIER	CIRCULATION EN Millions Veh.km/j	ACCID N.MORT	ACCID MORT	TOTAL ACCID	TUES	BLES GRAVES	BLES LEGRS	TAUX ACC	TAUX ACCID MORTELS
AUTOROUTES	23,84	1349	180	1529	212	136	2869	17,57	2,07
ROUTES NATIONALES (*)	44,41	6829	556	7385	639	1012	11397	45,56	3,43
ROUTES REGIONALES	20,82	4319	296	4615	359	639	7266	60,73	3,90
ROUTES PROVINCIALES	19,37	6944	488	7432	559	1020	11082	105,12	6,90
RESEAU CLASSE TOTAL (AUTOROUTES+ RN + RR + RP) (*)	108,43	19441	1520	20961	1769	2807	32614	52,96	3,84
AUTRES RESEAUX ROUTIERS ET INDETERMINES		946	83	1029	101	132	1432		
TOTAL GENERAL	108,43	20387	1603	21990	1870	2939	34046	55,56	4,05

(*) LA CIRCULATION TOTALE SUR CE RESEAU NE TIEN PAS COMPTE DE LA CIRCULATION SUR LA VOIE DE CONTOURNEMENT DE RABAT-SALE (25 KM) SITUEE EN AGGLOMERATION ET QUI S'ELEVE A 0,71 MILLIONS DE VEHICULES.KM / JOUR

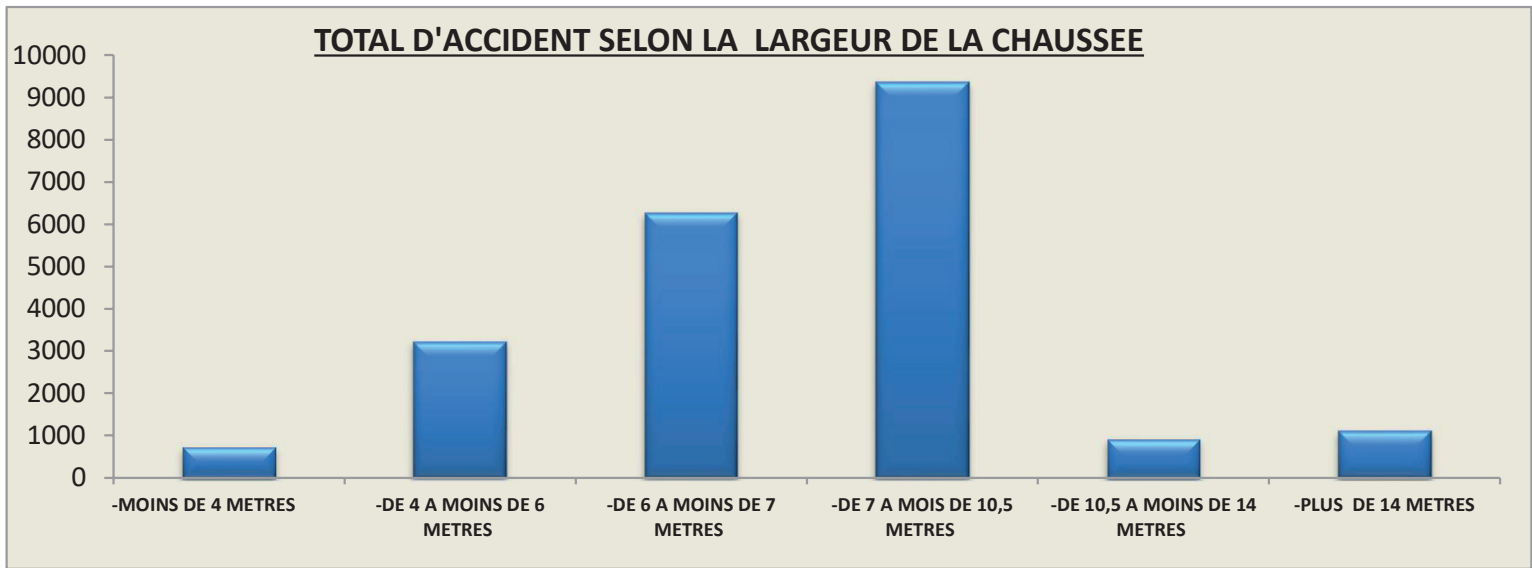
REPARTITION DES ACCIDENTS SUIVANT L'ETAT DE LA ROUTE , LES INTEMPERIES EN INTERSECTION ET HORS INTERSECTION

DESCRIPTION	ACCIDENTS MORTELS IMPLIQUANT				ACCIDENTS CORPORELS NON MORTELS IMPLIQUANT			
	2 VEHICULES ET PLUS			1 VEHICULE	2 VEHICULES ET PLUS			1 VEHICULE
	INTERS	H.INTER	TOTAL	NOMBRE	INTERS	H.INTER	TOTAL	NOMBRE
ETAT DE LA CHAUSSEE								
-1 REVETUE BONNE	1	1371	1372	1524	11	72386	72397	35027
-2 REVETUE MAUVAISE	0	74	74	107	0	1269	1269	1166
-3 REVETUE TRES MAUVAISE	0	9	9	16	0	126	126	149
-4 NON REVETUE	0	1	1	34	0	113	113	228
-9 NON PRECISE	0	0	0	1	0	7	7	5
TOTAL.....	1	1455	1456	1682	11	73901	73912	36575
ETAT DE LA SURFACE								
-1 SEC	1	1440	1441	1654	11	73104	73115	35982
-2 MOUILLE	0	15	15	13	0	751	751	508
-3 ENNEIGE OU VERGLACE	0	0	0	1	0	4	4	1
-4 AUTRES	0	0	0	13	0	37	37	80
-9 NON PRECISE	0	0	0	1	0	5	5	4
TOTAL.....	1	1455	1456	1682	11	73901	73912	36575
INTEMPERIES								
-1 TEMPS NORMAL	1	1441	1442	1667	11	73256	73267	36107
-2 PLUIE	0	12	12	10	0	575	575	424
-3 CHUTE DE NEIGE,DE GRELE	0	1	1	1	0	31	31	15
-4 BROUILLARD	0	0	0	1	0	23	23	15
- 5 VENT FORT,TEMPETE	0	1	1	1	0	10	10	11
-9 NON PRECISE	0	0	0	2	0	6	6	3
TOTAL.....	1	1455	1456	1682	11	73901	73912	36575

REPARTITION DES ACCIDENTS SELON LE TYPE ET LA LARGEUR DE LA CHAUSSEE - RASE CAMPAGNE -

LARGEUR DE LA CHAUSSEE	ACCIDENTS SUR ROUTE A CHAUSSEE						RECAPITULATIF		
	UNIQUE			SEPEREE PAR TERRE PLEIN			ACCIDENTS		
	MORT	N.MORT	TOTAL	MORT	N.MORT	TOTAL	MORT	N.MORT	TOTAL
-MOINS DE 4 METRES	54	658	712	3	15	18	57	673	730
-DE 4 A MOINS DE 6 METRES	234	2958	3192	0	27	27	234	2985	3219
-DE 6 A MOINS DE 7 METRES	437	5455	5892	13	372	385	450	5827	6277
-DE 7 A MOIS DE 10,5 METRES	574	6845	7419	162	1792	1954	736	8637	9373
-DE 10,5 A MOINS DE 14 METRES	27	604	631	32	251	283	59	855	914
-PLUS DE 14 METRES	43	963	1006	6	103	109	49	1066	1115
TOTAL	1369	17483	18852	216	2560	2776	1585	20043	21628

NB / LES ACCIDENTS N'AYANT PAS FAIT L'OBJET DES SPECIFICATIONS NECESSAIRES NE SONT PAS PRIS EN COMPTE



REPARTITION DES ACCIDENTS ET VICTIMES PAR TYPE D'INTERSECTION


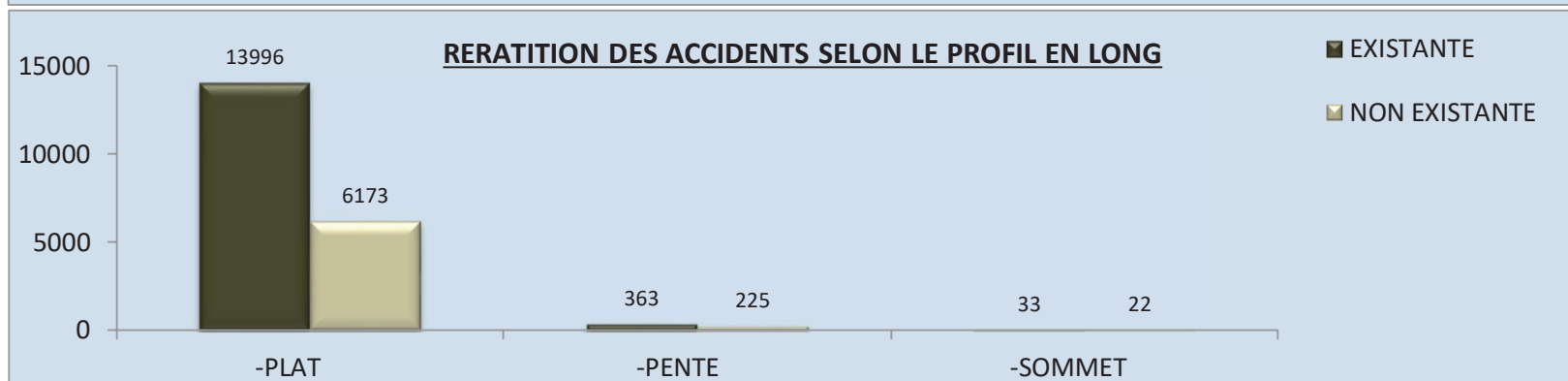
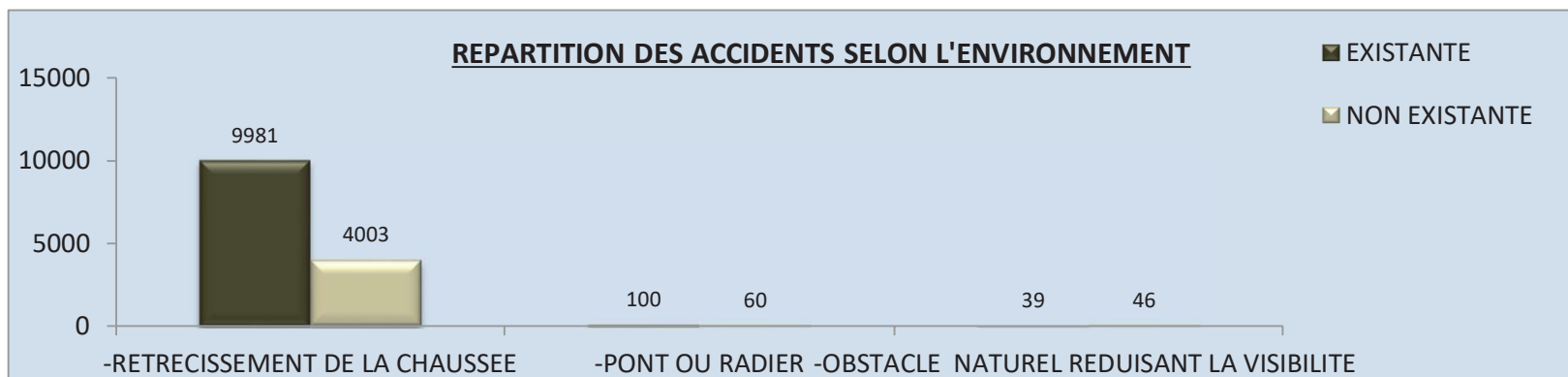
TYPE D'INTERSECTION	ACCIDENTS			VICTIMES				
	MORT	N.MORT	TOTAL	TUES	B.LEG.	B.GRAV.	TOT B.	TOT VIC.
HORS AGGLOMERATION								
-SANS ILOT ET SANS SIGNALISATION	4	79	83	4	145	3	148	152
-SANS ILOT ET AVEC SIGNALISATION	1	2	3	1	7	0	7	8
-PASSAGE A NIVEAU NON GARDE	0	1	1	0	0	1	1	1
TOTAL	5	82	87	5	152	4	156	161
EN AGGLOMERATION								
-CARREFOUR SIMPLE SANS FEUX OU STOP	192	19925	20117	201	27171	1470	28641	28842
-CARREFOUR SIMPLE AVEC FEUX OU STOP	55	4551	4606	56	6500	374	6874	6930
-CARREFOUR MULTIPLE AVEC FEUX OU STOP	2	99	101	2	116	17	133	135
-CARREFOUR MULTIPLE SANS FEUX OU STOP	1	33	34	1	45	5	50	51
TOTAL	250	24608	24858	260	33832	1866	35698	35958

NB / LES ACCIDENTS N'AYANT PAS FAIT L'OBJET DES SPECIFICATIONS NECESSAIRES
NE SONT PAS PRIS EN COMPTE

REPARTITION DES ACCIDENTS SELON L'ENVIRONNEMENT, L'EXISTENCE OU NON DE LA SIGNALISATION ET LES CARACTERISTIQUES GEOMETRIQUES.

DESCRIPTION	SIGNALISATION HORIZONTALE						SIGNALISATION VERTICALE					
	EXISTANTE			NON EXISTANTE			EXISTANTE			NON EXISTANTE		
	MORT	N.MORT	TOTAL	MORT	N.MORT	TOTAL	MORT	N.MORT	TOTAL	MORT	N.MORT	TOTAL
ENVIRONNEMENT												
-RETRECISSEMENT DE LA CHAUSSEE	732	9570	10302	242	3542	3784	695	9286	9981	270	3733	4003
-PONT OU RADIER	13	84	97	7	65	72	13	87	100	6	54	60
-OBSTACLE NATUREL REDUISANT LA VISIBILITE	5	43	48	3	34	37	5	34	39	3	43	46
TOTAL.....	750	9697	10447	252	3641	3893	713	9407	10120	279	3830	4109
PROFIL EN LONG												
-PLAT	1136	14315	15451	320	4518	4838	1000	12996	13996	444	5729	6173
-PENTE	28	297	325	21	242	263	29	334	363	21	204	225
-SOMMET	4	31	35	3	17	20	5	28	33	2	20	22
TOTAL.....	1168	14643	15811	344	4777	5121	1034	13358	14392	467	5953	6420
TRACE EN PLAN												
- PARTIE RECTITIGNE	1045	13429	14474	292	4163	4455	914	12136	13050	413	5365	5778
-COURBE A G.	58	574	632	30	299	329	63	612	675	25	252	277
-COURBE A D.	34	318	352	20	199	219	36	346	382	17	168	185
-EN S	17	187	204	4	92	96	14	168	182	7	109	116
TOTAL.....	1154	14508	15662	346	4753	5099	1027	13262	14289	462	5894	6356

NB/ LES ACCIDENTS N'AYANT PAS FAIT L'OBJET DES SPECIFICATIONS NECESSAIRES
NE SONT PAS PRIS EN COMPTE.



**REPARTITION DES ACCIDENTS ET VICTIMES
SELON L'OBSTACLE HEURTE**

OBSTACLE HEURTE	NOMBRE		VICTIMES			
	ACCIDENTS	VEH.IMPL.	TUES	BLES.L	BLES.G	TOTAL
-VEHICULE EN STATIONNEMENT	400	824	23	493	35	551
-GLISSIERE METALIQUE	261	281	47	401	57	505
-GLISSIERE BETON	146	157	12	201	20	233
-AUTRE GLISSIERE	293	356	21	337	60	418
-BATIEMENT, MUR OU PILE DE PONT	261	303	24	320	48	392
-SUPPORT SIGNALISATION VERTICALE	55	60	4	72	12	88
-POTEAU	499	521	53	621	68	742
-MOBILIER URBAIN	56	61	3	77	6	86
-BORDURE DE TROTTOIR	611	650	50	717	83	850
-FOSSE, TALUS, PAROI ROCHEUSE	208	217	15	328	25	368
-AUTRE OBSTACLE FIXE SUR CHAUSSEE	191	237	16	278	24	318
-AUTRE OBSTACLE FIXE SUR TROTTOIRE OU ACCO.	235	254	17	348	42	407
-SORTIE DE CHAUSSEE SANS OBSTACLE	3602	3658	281	6086	534	6901
- PIETON	26237	27564	906	28715	2619	32240
- VEHICULE	73599	151255	1568	104508	6214	112290
-ANIMAL	263	289	8	337	31	376
- AUTRES	6708	7264	451	9340	1051	10842
TOTAL	113625	193951	3499	153179	10929	167607

**REPARTITION DES CONDUCTEURS IMPLIQUES
SELON LEURS NATIONALITES ET LE TYPE DE VEHICULE**

NATIONALITE	CYCLES A MOTEURS	VOITURE	BUS	CAR	VEH.UTIL < 5.5 T	5.5<PL<8T	8T< PL	AUTRES	TOTAL	%
- MAROC	72539	92644	1077	499	1728	1515	1828	11369	183199	94,46
- ALGERIE	201	318	3	2	9	7	9	30	579	0,30
- AUTRES PAYS DU MAGHREB	11	48	0	0	0	0	0	2	61	0,03
- ESPAGNE	19	161	0	0	0	0	0	2	182	0,09
- PORTUGAL	7	30	0	0	0	0	0	1	38	0,02
- FRANCE	33	393	0	0	0	0	0	10	436	0,22
- ITALIE	81	172	3	1	4	1	1	12	275	0,14
- Belgique	10	52	0	0	0	0	0	6	68	0,04
- PAYS BAS	7	30	0	0	0	0	0	5	42	0,02
- AUTRES	3132	4810	36	33	42	81	72	765	8971	4,63
- NON SPECIFIE	43	45	0	0	0	1	1	10	100	0,05
TOTAL	76083	98703	1119	535	1783	1605	1911	12212	193951	100



المملكة المغربية
+ⵍⵎⴰⵔⵉⵏⵉⵏⵉ
Royaume du Maroc



وزارة التجهيز والماء
+ⵎⴰⵏⵉⵙⵜ ⵏ ⵉⵎⴱⵉⵎⵏⵜ ⵏ ⵙⵓⵎⵓⵏⵉⵏⵉⵏⵉ
MINISTÈRE DE L'ÉQUIPEMENT ET DE L'EAU
DIRECTION GÉNÉRALE DES ROUTES



RECUEIL DES STATISTIQUES DES ACCIDENTS CORPORELS DE LA CIRCULATION ROUTIÈRE 2022



